



INVENTÁRIO DA OFERTA TURÍSTICA

ÁGUA BOA

Mato Grosso

2023



INVENTÁRIO DA OFERTA TURÍSTICA

ÁGUA BOA

Mato Grosso
2023



SEDEC
Secretaria
de Estado de
Desenvolvimento
Econômico



Governo de
**Mato
Grosso**



CÂMARA MUNICIPAL DE ÁGUA BOA-MT
PODER LEGISLATIVO - GESTÃO 2023-2024

FICHA TÉCNICA

PREFEITURA MUNICIPAL DE ÁGUA BOA – MT

Prefeito | Dr. Mariano Kolankiewicz Filho

Vice-prefeita e Sec. de Desenvolvimento Econômico, Agricultura e Turismo | Rejane Schneider Garcia

Gerente de Indústria, Comércio e Turismo | Leidiane Oliveira Ramos

Presidente do Conselho Municipal de Turismo | Tener Machado Baumgardt

GOVERNO DE MATO GROSSO

Governador | Mauro Mendes

Vice-governador | Otaviano Pivetta

Secretário de Desenvolvimento Econômico | Cesar Alberto Miranda Lima dos Santos Costa

Secretário Adjunto de Turismo | Felipe Tanahashi Alves

SERVIÇO DE APOIO ÀS MICRO E PEQUENAS EMPRESAS - SEBRAE/MT

Presidente do Conselho Deliberativo Estadual | Jonas Alves de Souza

Diretora- Superintendente | Lélia Rocha Abadio Brun

Diretor Técnico | André Luiz Spinelli Schelini

Diretor de Administração e Finanças | Roberto Henrique Dahmer

Gerencia de Competividade

Gerente | Denise Pimpim Lima Silva Martins

Coordenadora Estadual de Turismo | Marisbeth Gonçalves

Analista Setorial Turismo | Fabiola Gonçalves Lima

Regional Sudeste

Gerência de Barra do Garças | Jaqueline Macedo

Analista técnico | César Luis Spohr

CONSULTORIA CREDENCIADA SEBRAE – MT

Empresa Responsável | Icthus Consultoria em Turismo Ltda

Coordenação Geral | Rejane Pasquali

Equipe Técnica e Pesquisa de Campo | Amanda Aparecida de Miranda Maciel

| Marcela de Almeida Silva Ribeiro

| Joana D'arck Rita Kássia de L. B. Guedes

Apoio Técnico | Jamilly Mendonça dos Santos

LISTA DE ABREVIATURAS

A&B - Alimentos e Bebidas

CADASTUR - Sistema de cadastro de pessoas físicas e jurídicas que atuam no setor de turismo

COMTUR - Conselho Municipal de Turismo

FUMTUR - Fundo Municipal de Turismo

FPM - Fundo de Participação dos Municípios

IDEB - Índice de Desenvolvimento da Educação Básica

IDHM - Índice de Desenvolvimento Humano Municipal Brasileiro

IGR - Instância de Governança Regional

ME - Microempresa

MEI - Microempreendedor individual

MTUR - Ministério do Turismo

MT - Mato Grosso

PIB - Produto Interno Bruto

PMT - Plano Municipal de Turismo

PRT - Programa de Regionalização do Turismo

SEBRAE - Serviço Brasileiro de Apoio às Micro e Pequenas Empresas

UH - Unidade Habitacional

SUMÁRIO

APRESENTAÇÃO	11
1. ÁGUA BOA	16
1.1. HISTÓRIA	16
1.2. DATAS E SÍMBOLOS.....	17
1.2.1. Aniversário e Padroeira	17
1.2.2. Brasão do Município e seu simbolismo	18
1.2.3. Bandeira do Município	20
1.2.4. Hino de Água Boa	20
1.2.5. Gentílico	21
1.3. PODER EXECUTIVO E LEGISLATIVO	22
1.4. ASPECTOS GEOGRÁFICOS	23
1.4.1 Localização	23
1.4.2 Clima e Vegetação.....	24
1.4.3 Hidrografia.....	27
1.5. INDICADORES SOCIOECONÔMICOS E URBANOS DE ÁGUA BOA	28
1.5.1 Índice de Desenvolvimento Humano - IDH.....	28
1.5.2 População.....	29
1.5.3. Densidade demográfica	30
1.5.4. Renda per capita	30
1.5.5. Produto Interno Bruto.....	30
1.5.6. Infraestrutura Básica Urbana	31
2. TURISMO.....	34
2.1 INFRAESTRUTURA DE APOIO AO TURISMO.....	37
2.1.1 Meios de Acesso ao Município.....	37
2.1.2. Sistema de Comunicação	40
2.1.3. Sistema de segurançajerri	42
2.1.4. Sistema de saúde.....	43
2.1.5. Sistema Educacional.....	47
2.1.6. Outros serviços e equipamentos de apoio ao turismo	49
3. SERVIÇOS E EQUIPAMENTOS TURÍSTICOS.....	49

3.1. Serviços e equipamentos de hospedagem	49
3.2. Serviços e equipamentos de alimentos e bebidas	51
3.3. Serviços e equipamentos Transporte Turístico	54
3.3.1. Transportadora Turística	54
3.3.2. Outros tipos de Transporte	55
3.4.3. Outros tipos de Transporte	55
3.5. Serviços e equipamentos para eventos	56
3.5.1. Espaços para eventos	56
3.5.2. Serviços para eventos	57
3.6. Serviços e Equipamentos de Lazer.....	58
3.6.1. Espaços Livres e Áreas Verdes	59
3.6.2. Instalações Esportivas	59
3.6.3. Espaços de Diversão e Cultura	60
4. ATRATIVOS TURÍSTICOS.....	62
4.1. ATRATIVOS NATURAIS	62
4.2. ATRATIVOS CULTURAIS	64
4.2.1. Expressões culturais	65
4.2.2. Personalidades de Água Boa	68
4.2.3. Lugares de Manifestação de fé em Água Boa	69
4.2.4. Arquitetura, edificações e monumentos	70
4.2.5. Centro Cultural e Teatro.....	74
4.2.6. Comunidades tradicionais e rurais.....	74
4.3. ATIVIDADES ECONÔMICAS	75
4.4. ATIVIDADES TÉCNICAS E CIENTÍFICAS.....	77
4.5. EVENTOS PROGRAMADOS.....	78
5. CONSIDERAÇÕES FINAIS	83
6. REFERÊNCIAS BIBLIOGRÁFICAS.....	88

LISTA DE FIGURAS

Figura 1 - Categoria de levantamento em campo.	13
Figura 2 - Estratégias de execução.....	14
Figura 3 - Padroeira de Água Boa - Nossa Senhora Aparecida	17
Figura 4 - Brasão de Água Boa.....	18
Figura 5 - Bandeira de Água Boa.....	20
Figura 6 - Mapa de localização de Água Boa.....	23
Figura 7 - Mapa da base urbana da cidade Água Boa	26
Figura 8 - Mapa hidrográfico de Água Boa.....	27
Figura 9 - Divisão da Oferta Turística	36
Figura 10 - A.M. Frederico C. Muller	39
Figura 11 - Pista do Aeroporto	39
Figura 12 - Fachada do Terminal rodoviário vista da BR-158, município de Água Boa	39
Figura 13 - Distância entre as Principais Cidades.....	40
Figura 14 - Rádio Liberdade FM	41
Figura 15 - Agência dos Correios.....	41
Figura 16: Rádio Interativa FM.....	41
Figura 17 - Penitenciária Major Zuzi Alves.....	42
Figura 18 - Polícia Militar	42
Figura 19 - Delegacia de Água Boa	42
Figura 20 - ESF Universitário.....	44
Figura 21 - ESF Vila Nova	44
Figura 22 - Hospital Vale do Araguaia	44
Figura 23 - ESF Central.....	44
Figura 24 - Hospital Regional Paulo Alemão.....	44
Figura 25 - Clínica Médica Água Boa.....	45
Figura 26 - Consultório Médico	45
Figura 27 - Floricultura Cantinho das Flores	50
Figura 28 - Feira Livre do Pequeno Produtor	50
Figura 29 - Cacau Show	50
Figura 30 - Rancharia Gaúcha.....	51
Figura 31 - Interior da Rancharia Gaúcha.....	51
Figura 32 - Banco do Brasil.....	51
Figura 33 - Banco do Bradesco	51

Figura 34 - Banco Sicredi	52
Figura 35 - Conieder Centro	53
Figura 36 - Toyota Rodobens	53
Figura 37 - Tropical Pneus.....	53
Figura 38 - Posto Alvorada	54
Figura 39 - Auto Posto Cidade.....	54
Figura 40 - Auto Posto Martinão	54
Figura 41 - Hotel Polyana	50
Figura 42 - Serra verde Hotel.....	50
Figura 43 - Hotel Líder	50
Figura 44 - Plaza Hotel	50
Figura 45 - Pizzaria Fornalha.....	52
Figura 46 - Lagoon Restaurante	52
Figura 47 - Pizzaria JB.....	53
Figura 48 - Karamellos Confeitaria.....	53
Figura 49 - Restaurante Pit Stop.....	53
Figura 50 - Churrascaria Avenida	53
Figura 51 - Sorveteria Ciocolatto.....	53
Figura 52 - Lanchonete Na Brasa	53
Figura 53 - Restaurante Caipirão.....	54
Figura 54 - Restaurante Alecrim	54
Figura 55 - Certa Veículos	55
Figura 56 – Localiza Rent a Car	55
Figura 57 - Moto Táxi Rapidinho.....	55
Figura 58 - Moto Táxi Rodoviário.....	55
Figura 59 - Espaço Su Buffet.....	57
Figura 60 - Espaço Golden	57
Figura 61 - Hotel Serra do Roncador	57
Figura 62 - Embalafest.....	58
Figura 63 - Pita Som.....	58
Figura 64 - Praça do Lazer	59
Figura 65 – Esp. Eco. de Lazer Vale dos Ipês	59
Figura 66 - Quadra Poliesportiva Vila Nova	59
Figura 67 - Estádio Municipal Irineu Spenthof.....	59
Figura 68 - CTG Coração Gaúcho	60
Figura 69 - AAAB.....	60

Figura 70 - Lagoa dos Buritis	64
Figura 71 - Igreja Matriz Nossa Senhora Aparecida.....	73
Figura 72 - Igreja de Santa Bárbara (Igrejinha)	73
Figura 73 - Capela São José	73
Figura 74 - Espaço Cultura José Elmo Kuhn	74
Figura 75 - Biblioteca Municipal Érico Veríssimo	74
Figura 76 - Atividades econômicas em Água Boa.....	76
Figura 77 - Fazenda Experimental.....	77
Figura 78 - Unidade Cocamar Água Boa	77
Figura 79 - Arraiá do Coração do Brasil.....	80
Figura 80 - Apresentação na ExpoGeek	80
Figura 81 - Corrida Ciclística Rota do Boi	80
Figura 82 - Pescaria Pais e Filhos	80
Figura 83 - Convite virtual e imagem de divulgação da festa.	81
Figura 84 - Mosaico com registros da Páscoa Encantada	81
Figura 85 - Mosaico com registros da 29ª edição da Expovale	82

LISTA DE TABELAS

Tabela 1 - Relação de instalações públicas de Água Boa e seus responsáveis.....	22
Tabela 2 - Dados geográficos de Água Boa.....	24
Tabela 3 - Crescimento dos indicadores de IDHM	28
Tabela 4 - Crescimento dos indicadores de Renda, Educação e Longevidade	29
Tabela 5 - População de Água Boa	29
Tabela 6 - Evolução da renda per capita.....	30
Tabela 7 - Valor do PIB do município de 2010 a 2020	31
Tabela 8 - Estrutura básica do município	31
Tabela 9 - Meios de acesso ao município de Água Boa.....	37
Tabela 10 - Aeroporto de Água Boa.....	38
Tabela 11 – Informações sobre os voos	38
Tabela 12 - Empresas de ônibus que atendem Água Boa	39
Tabela 13 - Meios de comunicação de Água Boa	41
Tabela 14 - Unidades de Segurança de Água Boa	42
Tabela 15 - Hospitais e Unidades de Saúde de Água Boa.....	43
Tabela 16 - Clínicas Médicas.....	45
Tabela 17 - Farmácias e Drogarias de Água Boa	46
Tabela 18 - Clínicas Odontológicas de Água Boa	46
Tabela 19 - Clínicas Veterinárias de Água Boa.....	47
Tabela 20 - Escolas do sistema educacional de Água Boa	48
Tabela 21 - Ensino Superior em Água Boa	49
Tabela 22 -Estabelecimentos de Compras Especiais em Água Boa.....	49
Tabela 23 - Comércio de apoio turístico em Água Boa	50
Tabela 24 - Serviços Bancários em Água Boa	51
Tabela 25 - Serviços mecânicos de Água Boa.....	52
Tabela 26 - Postos de Combustível em Água Boa.....	53
Tabela 27 - Meios de hospedagem em Água Boa	50
Tabela 28 - Meios de alimentos e bebidas em Água Boa	51
Tabela 29 - Transportadoras Turísticas em Água Boa	54
Tabela 30 - Locadoras de Veículos em Água Boa	55
Tabela 31 - Táxi e mototáxi em Água Boa	55
Tabela 32 - Espaços para Eventos em Água Boa.....	56
Tabela 33 - Fornecedores de serviços para eventos em Água Boa	57

Tabela 34 - Espaços Livres e Áreas Verdes em Água Boa	59
Tabela 35 - Instalações esportivas em Água Boa	59
Tabela 36 - Espaços de Diversão e Cultura em Água Boa	60
Tabela 37 - Recursos hídricos de Água Boa	63
Tabela 38 - Outros atrativos em Água Boa	64
Tabela 39 - Gastronomia, artesanato e trabalhos manuais	65
Tabela 40 – Produtos associados ao turismo	67
Tabela 41 - Grupos de dança e manifestações culturais.....	68
Tabela 42 - Personalidades	68
Tabela 43 - Lugares de Manifestação de fé	69
Tabela 44 - Edificações e monumentos de Água Boa.....	70
Tabela 45 - Espaço Cultural de Água Boa	74
Tabela 46 - Comunidades Indígenas em Água Boa.....	75
Tabela 47 - Comunidades rurais em Água Boa.....	75
Tabela 48 - Atividades Técnicas e Científicas.....	77
Tabela 49 - Eventos realizados em Água Boa	78



APRESENTAÇÃO

APRESENTAÇÃO

A realização do **Inventário da Oferta Turística** trata-se do levantamento de dados sobre um território a ser reconhecido, com vista ao entendimento da complexidade que existe neste local, e a partir deste levantamento, entender as dinâmicas próprias locais e regionais. Este processo compreende a identificação e registro da infraestrutura básica do município; dos serviços e equipamentos importantes ao desenvolvimento do turismo; dos atrativos histórico-culturais e naturais, bem como das instâncias de governança e de gestão e de demais condições gerais, políticas e regionais, que possam viabilizar o desenvolvimento local e dar bases à atividade turística.

O inventário foi realizado com base em uma metodologia proposta pelo Ministério do Turismo, que visa gerar bases de dados apurados do município investigado, para que se planeje e gerencie adequadamente o processo de desenvolvimento do turismo, bem como o desenvolvimento de políticas públicas municipais. Assim, este instrumento identifica e quantifica os atrativos, equipamentos e serviços, além de subsidiar, a partir das informações geradas, análises e qualificações sobre os locais, possibilitando a definição de prioridades, para aplicação de recursos disponíveis e o incentivo ao turismo sustentável.

Para o Ministério do Turismo (MTUR, 2015) a inventariação da oferta significa identificar, registrar, relacionar, contar e conhecer aquilo de que se dispõe um determinado território e, a partir disso, gerar uma base para pensar o planejamento e direcionamento local. Deste modo, a realização do inventário ocorre a partir da necessidade de aglutinar informações fidedignas e atualizadas, para estruturação de políticas públicas para o planejamento e desenvolvimento do turismo, de forma inclusiva e participativa.

Outrossim, a necessidade de se inventar uma localidade se dá pelo fato de que é inviável propor ações de melhorias, sem o devido conhecimento e planejamento adequado, de modo que as informações obtidas servem de base consistente e confiável para a análise do estado atual e prospecção do estado futuro relacionado à oferta, demanda, características e necessidades turísticas do município estudado, bem como trazer desenvolvimento socioeconômico, para todos os atores sociais presentes no município.

Assim, torna-se importante destacar que o levantamento e organização do Inventário da Oferta Turística de Água Boa foram possíveis graças aos recursos provenientes do Fundo Estadual de Desenvolvimento do Turismo - FUNTUR. Estes recursos foram disponibilizados por intermédio da Secretaria de Estado de Desenvolvimento Econômico - SEDEC, em conformidade com a Resolução do Conselho Estadual de Desenvolvimento do Turismo Nº 010/2022/CEDTUR.

A condução técnica do levantamento e a sistematização dos dados e informações ficou a cargo do SEBRAE Mato Grosso, em estreita colaboração com a Prefeitura Municipal de Água Boa. Esta parceria estratégica foi fundamental para o sucesso do projeto, garantindo a qualidade e a precisão dos dados contidos no Inventário da Oferta Turística.

Ademais, para entender a divisão dos trabalhos de levantamento de campo, que foi realizado em Água Boa, a seguir está organizado a divisão de três categorias, que compõem o levantamento, a saber:

Figura 1 - Categoria de levantamento em campo.

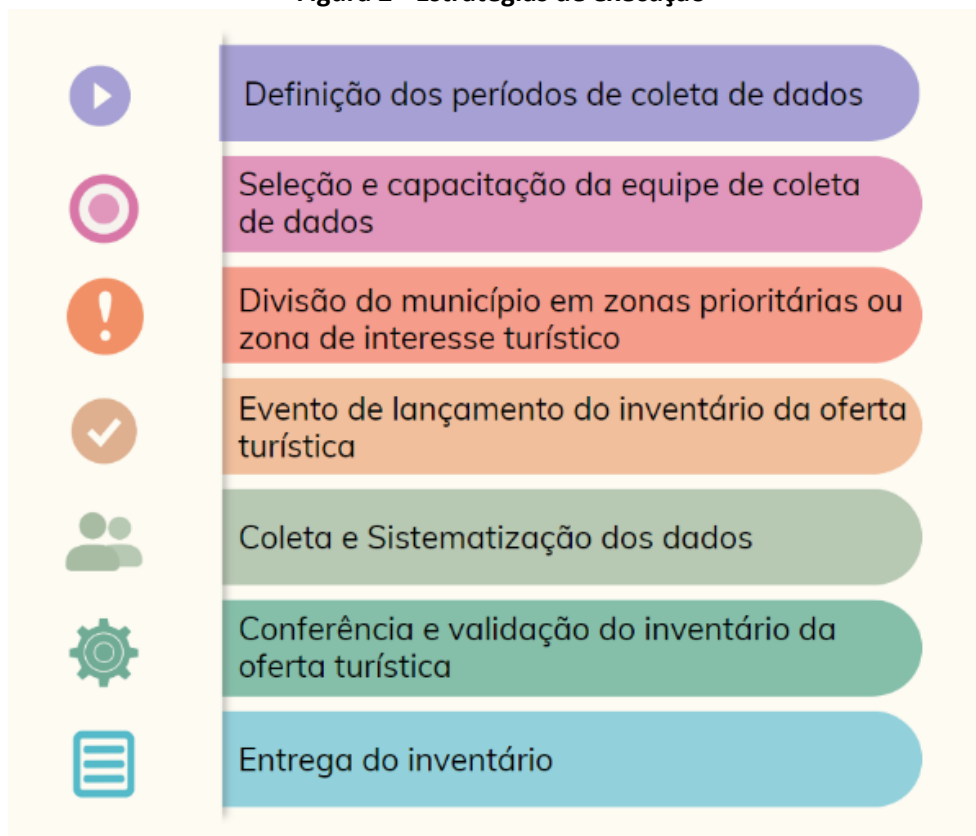


Fonte: Mtur, 2007. Organizado por: ICTHUS Soluções em Turismo LTDA, 2023.

As estratégias de trabalho foram definidas em reunião com a participação dos coordenadores do inventário, coordenação do projeto no Sebrae e a gestão municipal. Sendo

adotados os procedimentos abaixo, que foram validados em reunião com a governança turística local.

Figura 2 - Estratégias de execução



Organizado por: ICTHUS Soluções em Turismo LTDA, 2023.

A coleta e registro das informações se deu a partir da ferramenta Formulários *Google* em aparelhos *smartphones* e *tablets*, a fim de conferir maior dinamismo, facilidade e agilidade no processo. Na realização da inventariação de atrativos mais afastados do perímetro urbano, isto é, localidades onde não havia o funcionamento das redes de telefonia e/ou dados móveis, realiza-se a inventariação através de formulários salvos no *word* de maneira *off-line* e, posteriormente, após o sinal de conexão ser restabelecido, faz-se a conversão destes dados para os formulários *on-line*. Contudo, foram inventariados aqueles elementos que possam, de alguma forma, serem apreciados e/ou experienciados pelos turistas.



ÁGUA BOA

1. ÁGUA BOA

1.1. HISTÓRIA

O Município de Água Boa, tem seu processo histórico de colonização iniciado durante o governo de Getúlio Vargas, que por meio da Marcha para o Oeste no ano de 1943, que adentrou a região central do Brasil, em vista de promover a construção de uma capital central, além de visar a integração econômica entre as áreas Norte e Centro-oeste do país (PREFEITURA MUNICIPAL DE ÁGUA BOA, 2023).

Em Mato Grosso a Marcha para o Oeste era de responsabilidade da fundação Brasil Central, que visava promover a expedição, a ela foi atribuído o nome Roncador-Xingu, comanda a princípio, pelo Coronel Flaviano de Mattos Vanique que esteve à frente, até que os irmãos Villas-Bôas assumiram.

A expedição passou pelo atual território de Água Boa, seguindo no sentido da BR-158 no Rio dos Areões, que faz a divisa com o município de Nova Xavantina, até atingir a região central do município onde fica o Rio Sete de Setembro, descoberto por meio da expedição rumo a região conhecida como Garapú, construindo no local um campo de pouso, ainda, foi percorrido o trajeto até o Rio Culuene.

Na época o senhor Norberto Schwantes que era referência como colonizador, por criar o projeto Canarana I, Terra Nova, Guarapú, por meio de sua empresa Coopercana, instituiu o projeto de Água Boa, dando origem a atual sede da cidade (APIO, 2022).

O crescimento da cidade se deu sobretudo durante as décadas de 1950 e 1960, com a doação de áreas por parte do governo a produtores e empresários da região sul e sudeste do país. Boa parte dessas áreas ficaram sob a posse de Alfredo Floriano Toneto. No ano de 1958 Paulo Jacob Thomas, se mudou com a família para o local se tornando o produtor pioneiro e primeiro residente do local (PREFEITURA MUNICIPAL DE ÁGUA BOA, 2023).

Em 1960 o governo continuava com os incentivos para a ocupação das terras por grandes produtores da atividade de agropecuária, dentre elas as fazendas Alvorada, Bonança, Brasil, Cedro, Guanabara, Suiá-Missú e Taquaral. E com isso Água Boa surge, por meio da atividade agropecuária.

O nome do município, segundo a historiografia surgiu por conta de um homem chamado Manoel, uma referência a qualidade da água que era oferecida aos viajantes que passavam pelo local. Com o tempo, o Sr. Manoel passou a oferecer sua residência aos viajantes que por ali demandaram, mais por ser a única opção de hospedagem do que pela vocação comercial do bom homem. O local passou a ser conhecido como Pousada dos Viajantes, e o dono do lugar passou a ser conhecido como Mané da Água Boa.

A estalagem foi sendo ampliada e melhorada, tornando-se um bom comércio, inclusive, com posto de combustíveis. Todas as pessoas que demandaram a essa região conheciam a pousada e comércio do Mané da Água Boa. A Pousadas dos viajantes, como era conhecida a propriedade do senhor, recebia um grande fluxo de visitação e, com o tempo, o local passou a se estruturar como um comércio notável na região, sendo o apelido do proprietário a origem do nome do município (IBGE, 2023).

1.2. DATAS E SÍMBOLOS

Os símbolos e datas comemorativas servem como marcas das memórias e do tempo de um lugar, estes fazem parte do conceito e histórico municipal.

1.2.1. Aniversário e Padroeira

Figura 3 - Padroeira de Água Boa - Nossa Senhora Aparecida



Foto: Icthus Soluções em Turismo, 2023.

1.2.2. Brasão do Município e seu simbolismo

Conforme a lei municipal nº 131/89, o Brasão de armas de Água Boa, criado em 17 de agosto de 1989 é composto por símbolos que contém as características históricas, culturais e locais do município conforme a descrição dos elementos abaixo:

Figura 4 - Brasão de Água Boa



Fonte: Prefeitura Municipal de Água Boa.

I - O escudo espartilhado ou Ibérico: constitui-se numa homenagem aos colonizadores de nosso país, por extensão aos seus descendentes, os Bandeirantes, que foram os primeiros a adentrar o Centro-Oeste brasileiro.

II - Primeiro Quartel: A figura natural do gado vacum, representa a pecuária em nosso município, como uma das primeiras atividades econômicas. Evoca ainda os tempos heroicos, quando a região, ainda inóspita, ganhava os primeiros habitantes, que para sobreviverem iniciaram a criação de gado. O Boi ou Touro, representa a força, a coragem indômita, o trabalho árduo, a perseverança.

III - Segundo Quartel: Uma cachoeira em campo azul, incrustada em uma serra com vegetação, representa a riqueza da bacia hidrográfica do município, onde se destacam os Rios:

das Morte, o Koluene, o Areões, o Sete de Setembro, o Couto Magalhães, o Borecaia, o Vanique, o Curuá e dezenas de outros córregos, originando o nome da localidade: Água Boa. A água é símbolo de plasmação, de geração, de transformação e juntamente com o elemento da terra, que é símbolo de fertilidade, de riqueza material (mãe-terra = Mater-Rhea-matéria), traduz a transformação do agreste sertão mato-grossense em meio ambiente habitável e rico.

IV - Terceiro Quartel: A figura de uma colheitadeira trabalhando num campo cultivado, faz referência a localização sulista que deram início e continuidade ao desenvolvimento e criação do município. Tal maquinário moderno se justifica, eis que a característica do município, em termos econômicos, foi a implantação, desde o início, de tecnologia agrícola moderna e ágil. Representa, ainda, o grande celeiro do País, exatamente em seu ponto mais central.

V - Quarto Quartel: A roda dentada significa que o comércio, a indústria e os serviços do município, homenageia também a comunidade operante e produtiva, que desde o nascimento industrial, agroindustrial, são fatores indispensáveis na expansão econômica e social. A roda é símbolo de movimento, de ação e por extensão de trabalho contínuo.

VI - Centro do Escudo (chefe): O coração incrustado no centro do Escudo, interligado aos quartéis, simboliza o pulsar de uma cidade que nasceu no coração do Brasil. Representa também a atividade constante, ritmo incessante de movimento. Água Boa localiza-se no círculo do centro geodésico de nosso país. Evoca também feitos heróicos e altruístas.

VII - Os feixes de cereais (coronéis representam o arroz e a soja pendulados): símbolo da abundância e fertilidade agrícola do município. Homenageia também os sulistas como os pioneiros no plantio desses cereais nos cerrados mato-grossenses.

VIII - Listel: O listel identifica o Domínio do Brasão e faz referência a data de sua emancipação política-administrativa.

IX - Coroa Mural: A Coroa Mural designa a sua categoria como sede de Comarca, ou seja, centro urbano de segunda grandeza, inferior, somente, a Capital, que tem o mesmo número de torres, mas é executada em jalde (ouro). A porta aberta na torre central simboliza hospitalidade.

1.2.3. Bandeira do Município

A Bandeira de Água Boa foi criada pela Lei Municipal nº 131/89. Sua estampa possui as seguintes características e significados que refletem a memória e história do município.

Figura 5 - Bandeira de Água Boa



Fonte: Prefeitura Municipal de Água Boa.

O **retângulo azul** simboliza a amplidão das planícies e planaltos do centro-oeste e por extensão do município. Já o **coração** no centro do mapa do Brasil simboliza o município encravado no centro geodésico de nosso País e a **cor vermelha** representa atividade e ação.

1.2.4. Hino de Água Boa

A **lei municipal nº1.199 de 21 de agosto de 2013**, instituiu o hino municipal de Água Boa por meio de concurso, cuja letra e melodia vencedoras, foram criadas por Marcus Vinicius da Silva. A seguir está apresentada a letra do hino do município de Água Boa.



1.2.5. Gentílico

O gentílico de quem nasce em Água Boa é Água-boense.

1.3. PODER EXECUTIVO E LEGISLATIVO

A organização executiva e legislativa faz parte da gestão e governança municipal, ao qual confere uma estrutura organizacional instituída para gestão municipal a partir da eleição municipal, a partir do pleito de 2020. Na tabela abaixo apresenta essa organização.

Tabela 1 - Relação de instalações públicas de Água Boa e seus responsáveis

Órgãos/Secretarias	Endereço	Telefone	Responsáveis
Gabinete do Prefeito	Av. Planalto, 410, Centro	(66) 3468-6403	Mariano Kolankiewicz Filho
Secretaria de Administração e Planejamento	Av. Planalto, 410, Centro	(66) 3468-6410	Sebastião Antônio Lopes
Secretaria de Assistência Social	Rua 16 com a Rua 09, Centro	(66) 3468-1308	Juliana de Souza Kolankiewicz
Secretaria de Educação	Rua 01, 2301, Tropical	-	Nubia Rosana Reinher Foschiera
Secretaria de Esporte, Cultura e Lazer	Ginásio Municipal, Av. Olímpica, 730, Setor Universitário	(66) 3468-2982	Erik Rodrigo Jesus da Silva
Secretaria de Desenvolvimento Econômico, Agricultura e Turismo	Av. Planalto, 410, Centro	(66) 3468-6436	Rejane Schneider Garcia
Secretaria de Infraestrutura e Meio ambientes	Av. Júlio Campos, 390, Setor Industrial	(66) 3468-1831	Fabricio Mendonça Pedroso
Secretaria de Finanças	Av. Planalto, 410, Centro	(66) 3468-6427	Fernanda Gasparetto
Secretaria de Saúde	Avenida Tropical, 433, Centro	(66) 3468-5500	Eberson Mateus dos Santos
Câmara Municipal	Rua 09 nº 485 - Centro	(66) 3468-1113	José Ari Zandoná

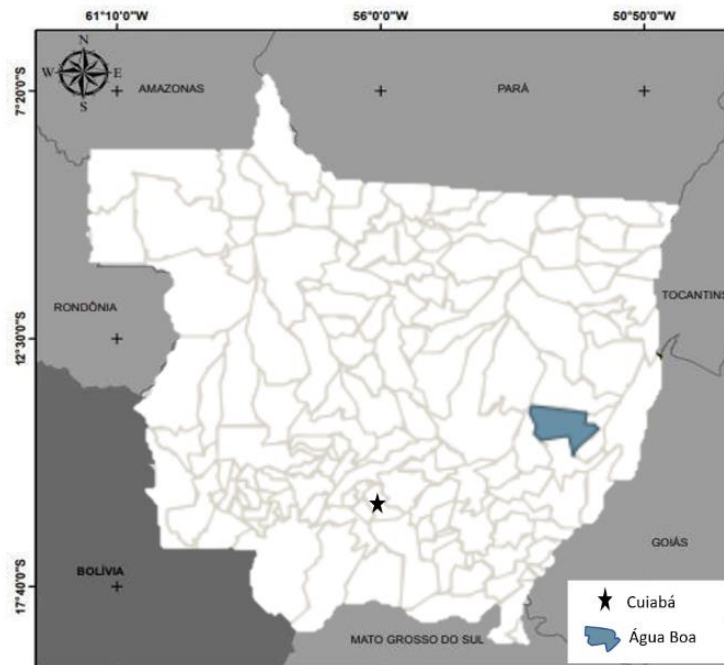
Fonte: Prefeitura Municipal de Água Boa, 2023. Organizado por: Icthus Soluções em Turismo LTDA, 2023.

1.4. ASPECTOS GEOGRÁFICOS

1.4.1 Localização

O município de Água Boa está localizado a cerca de 730 km da capital de Mato Grosso-Cuiabá, sendo sua principal via de acesso, a BR 158 e a MT- 240.

Figura 6 - Mapa de localização de Água Boa



Fonte: Adaptado do Plano de Saneamento Básico de Água Boa, 2021.



Em seguida, na tabela abaixo, são apresentados os dados geográficos do município de Água Boa, bem como sua localização no eixo estadual.

Tabela 2 - Dados geográficos de Água Boa

I n f o r m a ç õ e s G e r a i s	Mesorregião	Nordeste Mato-Grossense
	Microrregião	Canarana
	Municípios Limítrofes	Nova Xavantina, Nova Nazaré, Canarana, Paranatinga e Campinápolis
	Bioma	Amazônia e Cerrado
	Coordenadas	Latitude: 14° 3' 19" Sul Longitude: 52° 9' 33" Oeste
	Altitude	446 metros
	Extensão Territorial	7.549,308 km ²
	Densidade demográfica	2,79 hab./km ²
	Região Turística	Roncador Xingu

Fonte: Cidade Brasil, 2023.

A cidade possui 32 bairros: Centro, Centro II, Operário I, Guarujá I, Operário II, Rodoviário, Guarujá Expansão, Industrial I, Vila Nova, Chácara, Cristalino, Jardim Tropical, Industrial II, Industrial III, Industrial IV, Industrial V, Setor LC, Setor Norte, Primavera, Guarujá II, Setor Universitário, Araguaia Park, Jardim do Lago, Guarujá III, Operário III / P.Lago, Jardim Noroeste, Jardim Planalto, Cristalino IV, Delcio Ed. Mendel, Buritis Prim. II, Parque Olímpico, Cidade Jardim. Podendo ser observado no mapa base (figura 7) na próxima página.

1.4.2 Clima e Vegetação

O município de Água Boa está localizado na região do Vale do Araguaia. Seu clima é caracterizado como tropical quente e subúmido, caracterizando 4 meses de seca (de maio a agosto). Com relação à média da precipitação anual, o valor estimado é de cerca de 2.000mm, o período de chuvas geralmente se concentra entre os meses de dezembro a fevereiro. A temperatura anual é de cerca de 24°C, sendo a máxima de 40°C, e a mínima de 4°C (PORTAL MATO GROSSO, 2008).

Com relação à vegetação, o município apresenta espécies típicas do Cerrado, com característica de vegetação mais rasteira e espaçada. O bioma é considerado o segundo maior da América do Sul, e o segundo maior do Brasil. No Cerrado estima-se que existem aproximadamente cerca de onze mil espécies de plantas. A fauna também apresenta grande biodiversidade com cerca de 199 espécies de mamíferos, 120 espécies de répteis, 837 espécies de aves e 150 espécies de anfíbios. Embora o Bioma seja diverso, no Brasil ele é classificado como um *hotspot*.


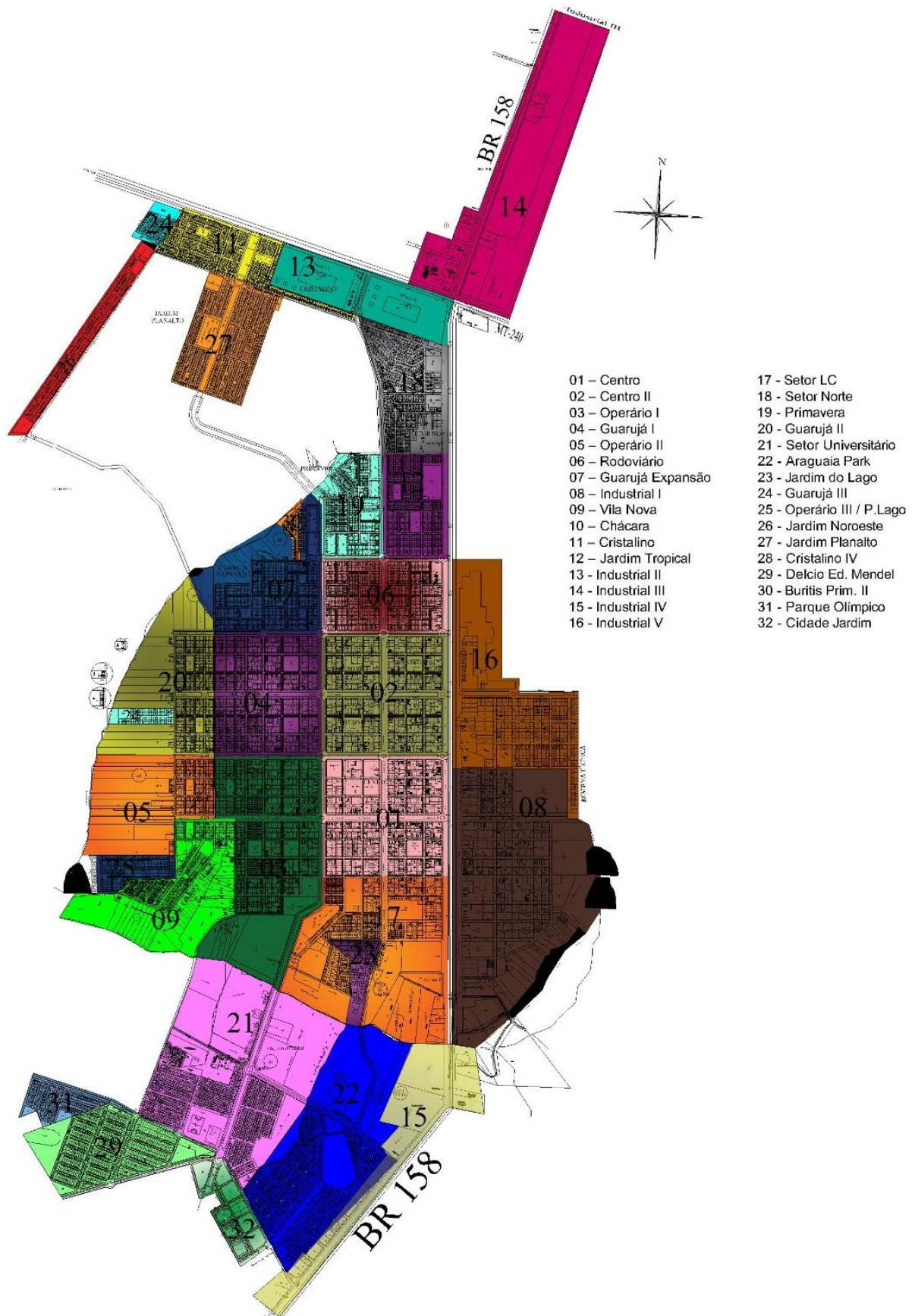


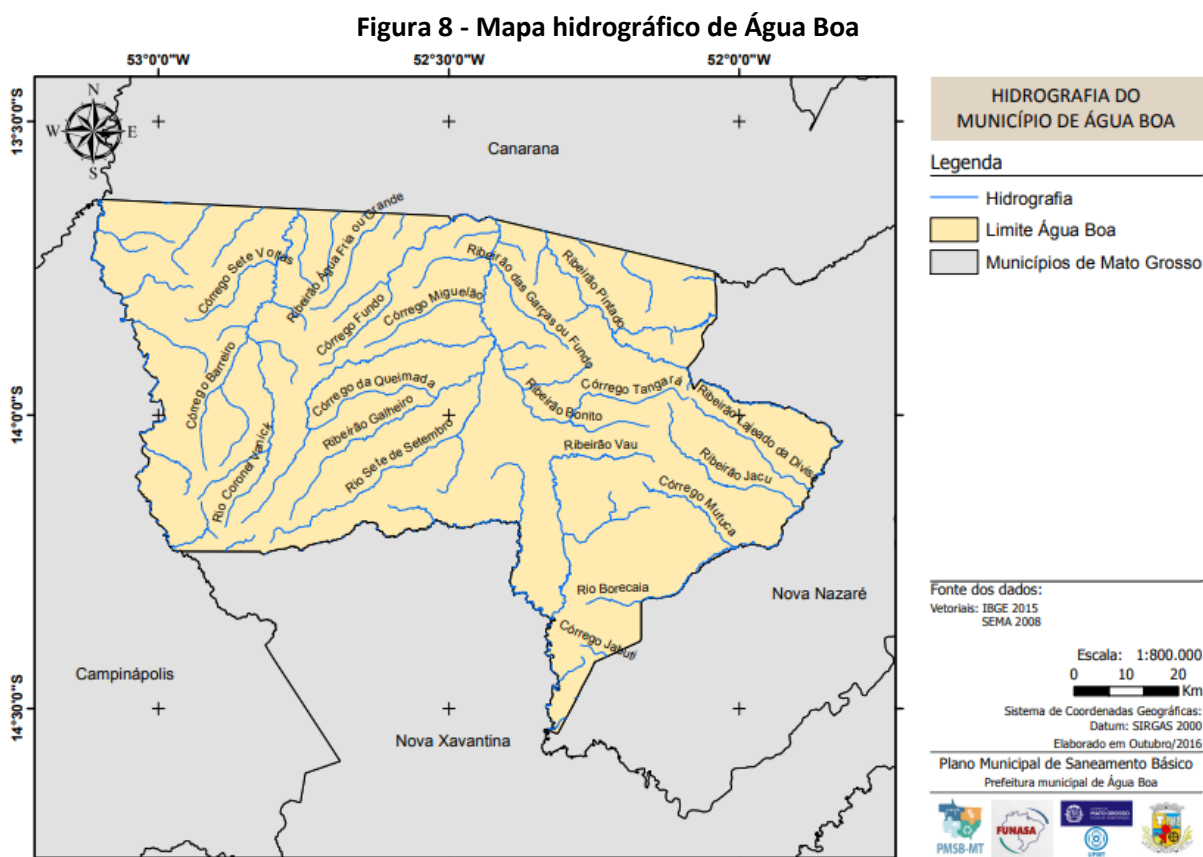
Figura 7 - Mapa da base urbana da cidade Água Boa



Fonte: Plano Diretor de Água Boa, 2022.

1.4.3 Hidrografia

Conforme a prefeitura de Água Boa, o município está localizado na Serra do Roncador, que serve como divisor das bacias dos Rios Araguaia e Xingu.



A Bacia do Araguaia é composta pelo Rio das Mortes, cujos principais afluentes são: Rio Borecaia, Areões, Água Suja e o Curuá. Devido a sua característica de Rio de planície, o Rio das Mortes se configura como importante rota de navegação. Água Boa ainda conta com o Rio Couto Magalhães (divisa natural entre os municípios de Água Boa e Campinápolis) que compõem a Bacia do Xingu, sendo o Rio Couto Magalhães um afluente do Rio Culuene.

1.5. INDICADORES SOCIOECONÔMICOS E URBANOS DE ÁGUA BOA

A economia do Município está baseada sobretudo na atividade da pecuária de corte e na agricultura, com destaque para a produção de arroz, soja, milho e feijão. No município de Água Boa ocorre o maior leilão de gado do mundo, na Estância Bahia, sendo este uma referência mundial. Estão também localizados frigoríficos e grandes empresas de armazenagem de grãos. O setor industrial é destaque no município, com empresas da área automotiva e metalúrgica compondo a economia municipal.

1.5.1 Índice de Desenvolvimento Humano - IDH

O Índice de Desenvolvimento Humano no Município de Água Boa é de 0,729, no Estado ocupa a 17ª posição e a nível nacional está situado na posição 1052ª conforme dados do IBGE (2010). Conforme os dados apresentados referentes ao IDH, o Município se encontra na faixa de Desenvolvimento Humano Alto.

Na Tabela 3, a seguir, é apresentado a comparação referente ao IDH do Município em comparação ao nível nacional e estadual e sua evolução. No ano de 1991 o IDHM do Município era muito baixo (IDHM entre 0,000 e 0,499), já no ano de 2000 o índice apresentou um significativo aumento na faixa do Desenvolvimento Humano, sendo considerado médio (entre 0,600- 0,699) e, já no ano de 2010 o índice se localizava na faixa de desenvolvimento alta (entre 0,700 e 0,799).

Tabela 3 - Crescimento dos indicadores de IDHM

Localidade	IDHM (1991)	IDHM (2000)	IDHM (2010)
Brasil	0,493	0,612	0,727
Mato Grosso	0,449	0,601	0,725
Água Boa	0,426	0,603	0,729

Fonte: Atlas do Desenvolvimento Humano no Brasil - Pnud Brasil, Ipea e FJP, 2020.

Na tabela 4, a seguir, pode-se observar o crescimento dos indicadores IDHM de Renda, Longevidade e Educação nos anos de 1991, 2000 e 2010.

Tabela 4 - Crescimento dos indicadores de Renda, Educação e Longevidade

Indicadores	1991	2000	2010
IDHM Renda	0,617	0,718	0,723
IDHM Longevidade	0,651	0,735	0,829
IDHM Educação	0,192	0,416	0,646

Fonte: Atlas do Desenvolvimento Humano no Brasil - Pnud Brasil, Ipea e FJP, 2020.

É possível observar que o indicador de Educação foi o que mais se desenvolveu, no ano de 1991 o índice apontava a educação na faixa de desenvolvimento muito baixa (entre 0,000 e 0,499), em 2000 o desenvolvimento da educação permaneceu na classificação muito baixa e no ano de 2010 houve um desenvolvimento, passando para a faixa de desenvolvimento médio (entre 0,600 e 0,699).

1.5.2 População

No último censo demográfico realizado em 2010 o município possuía uma população com cerca de 20.856 pessoas, sendo colocada em 5570ª a nível nacional e, 141ª no estado de Mato Grosso, já o crescimento estimado para o ano de 2021 era de 26.679 habitantes.

Tabela 5 - População de Água Boa

Localidade	População (2010)	População estimada (2021)	Prévia populacional (Censo Demográfico 2022)
Água Boa	20.856 pessoas	26.679 pessoas	30.795 pessoas

Fonte: IBGE, 2010, 2021 e 2022.

A previsão da população calculada com base nos resultados do Censo Demográfico 2022 até 25 de dezembro de 2022, demonstra significativo aumento populacional, em relação à população estimada em 2021.

1.5.3. Densidade demográfica

A densidade demográfica é aferida com base no cálculo da população dividida pela área territorial do município, assim com base nos dados do IBGE (2010) é de 2,79 hab./km².

1.5.4. Renda per capita

Conforme o Tabela a seguir, os valores da renda per capita mensal registrados, entre 2000 e 2010, evidenciam que houve significativo crescimento da renda no município entre os anos mencionados. A renda per capita mensal no município era de R\$695,97 em 2000, e de R\$720,74, em 2010.

Tabela 6 - Evolução da renda per capita

Localidade	Renda per capita (1991)	Renda per capita (2000)	Renda per capita (2010)
Brasil	447,56	592,46	793,87
Mato Grosso	395,34	582,62	762,52
Água Boa	371,20	695,97	720,74

Fonte: Atlas do Desenvolvimento Humano no Brasil. Pnud Brasil, Ipea e FJP, 2020.

1.5.5. Produto Interno Bruto

Conforme dados do governo do estado (2020), o município de Água Boa tem sua economia baseada nos setores primário e secundário. Com grande destaque para a agropecuária, que representa cerca de 74% do PIB municipal. Outra atividade de grande impacto na economia do município é o setor industrial com a armazenagem de grãos e atividade de abate bovino.

Por definição, do IBGE (2019), o Produto Interno Bruto é a soma de todos os bens e serviços finais produzidos por um país, estado ou cidade, geralmente em um ano. O Tabela abaixo expõe a evolução dos valores do PIB do município, dos anos de 2010 a 2020.

Tabela 7 - Valor do PIB do município de 2010 a 2020

Anos	PIB (x 1.000)
2010	17.009,70 R\$
2011	21.171,48 R\$
2012	23.856,27 R\$
2013	28.072,95 R\$
2014	33.665,04 R\$
2015	33.916,61 R\$
2016	37.461,29 R\$
2017	40.229,37 R\$
2018	43,429,77 R\$
2019	42.014,09 R\$
2020	56.766,67 R\$

Fonte: IBGE, 2019. Organizado por: ICTHUS Soluções em Turismo LTDA, 2023.

1.5.6. Infraestrutura Básica Urbana

Na Tabela a seguir, são apresentadas as informações sobre a infraestrutura básica do município, considerando a população tanto urbana, quanto rural.

Tabela 8 - Estrutura básica do município

Ano	Água (%)	Esgoto (%)	Coleta de Lixo (%)	Energia Elétrica (%)
2021	82,23%	1,69%	97,83%	98,5%

Fonte: Sistema Nacional de Informações sobre Saneamento - SNIS, 2021.

Atualmente, o abastecimento de água e o esgotamento sanitário do município de Água Boa é de responsabilidade do Departamento Municipal de Água e Esgoto - DEMAEE (Decretos nº 723, de 28/04/1998 e 1.023 de 20/12/2000), situado na Rua 14, Rua 05, Centro, contato (66)3468-2304. O departamento é responsável pelos serviços de abastecimento de água e esgotamento sanitário da área urbana do município, incluindo a captação, adução,

tratamento, reservação e distribuição de água e a coleta e tratamento final dos esgotos sanitários.

O abastecimento de energia é feito pela concessionária Energisa MT (conhecida anteriormente como Centrais Elétricas Mato-grossenses - CEMAT), controlada pelo Grupo Energisa. A agência local denomina-se Energisa - Água Boa, localizada à Rua Trinta e Um, 635 - Operário, contato (66) 3468-1186 com atendimento de segunda à sexta feira das 07h30 às 11h30 e 13hs às 17hs.





ASPECTOS GERAIS DO TURISMO

2. ASPECTOS GERAIS DO TURISMO

Água Boa é um importante município na Região Turística Roncador Xingu, tendo a Secretaria de Desenvolvimento Econômico, Agricultura e Turismo a competência de desenvolvimento econômico sustentável, bem como implementar as ações contidas no Programa de Regionalização do Turismo¹ - MTur, de forma articulada com Conselho Municipal de Turismo - COMTUR e a Instância de Governança Regional do Turismo Roncador Xingu, que é composta pelo municípios de Água Boa, Araguaiana, Barra do Garças, Campinápolis, Canarana, Cocalinho, Nova Xavantina, Pontal do Araguaia, Querência, Ribeirão Cascalheira e Tesouro.

Na Categorização dos municípios inseridos nas regiões turísticas do Mapa do Turismo Brasileiro² Água Boa está na categoria C, que são municípios com potencial turístico em desenvolvimento. Eles podem ter alguns atrativos e serviços turísticos, mas ainda têm um longo caminho a percorrer para se tornarem destinos turísticos mais sólidos. Normalmente, requerem investimentos significativos em infraestrutura e promoção turística.

O COMTUR de Água Boa foi criado pela lei municipal nº 504 de 14 de dezembro de 1999, juntamente com o fundo municipal de turismo, tendo o conselho caráter consultivo, deliberativo e de assessoramento, sendo este responsável pela conjunção entre o poder público e a sociedade civil organizada. Criado para a promoção do turismo como fator de desenvolvimento social, econômico e cultural de Água Boa. Legalmente o Comtur de Água Boa apresentou as seguintes reestruturações, conforme a linha do tempo, a seguir: Em 1999 foram criados o Conselho Municipal de Turismo – COMTUR/AB e o Fundo Municipal de Turismo –

¹ O Programa de Regionalização do Turismo foi criado com a finalidade de incentivar os municípios a um trabalho conjunto, de modo a estimular que cada peculiaridade local possa ser valorizada e integrada numa visão mais abrangente, levando-se em conta a dimensão regional. Como instrumento norteador do Programa, tem-se o Mapa do Turismo Brasileiro, importante ferramenta que orienta o Ministério do Turismo, bem como as Unidades da Federação, no desenvolvimento de políticas públicas (MINISTÉRIO DO TURISMO)

² É um instrumento para identificação do desempenho da economia do turismo dos municípios inseridos nas regiões turísticas do Mapa do Turismo Brasileiro. Foi instituída por meio da Portaria nº 144, de 27 de agosto de 2015. Os municípios são agrupados por características semelhantes em termos de desempenho da economia do turismo, mensurado a partir das variáveis número de estabelecimentos e empregos formais no setor de hospedagem e estimativa de fluxos turísticos domésticos e internacionais. Os 5 grupos foram divididos em A, B, C, D e E.

FUNTUR/AB. No ano de 2003 essa lei de criação sofreu alteração de sua redação por meio da Lei nº 763/2003. E em 25 de agosto de 2017 entrou em vigor a Lei nº 1.359, que alterou a redação da Lei 504/1999, revogou a Lei nº 763/2003 e estabeleceu outras providências. E em 2021, por meio do Decreto Municipal nº 3583, de março foi realizada a nomeação dos novos membros com vigência de dois anos, sendo passível de uma recondução desses membros.

O COMTUR é uma instância de governança municipal que reúne e discute pautas do turismo, este deve ser elemento chave do processo de integração e criação de uma cultura de planejamento. Suas ações devem implicar em um processo participativo e depende dessa cultura integrativa e participativa a continuidade da aplicação desse instrumento de política pública, chamado “Plano Municipal de Turismo de Água Boa”. Outra situação importante é que as ações do COMTUR de Água Boa, fazem parte do estímulo da IGR Roncador Xingu, que é uma organização que reúne tanto representantes do setor público quanto do setor privado dos municípios que compõem a região. Neste contexto, a IGR congrega onze municípios que compartilham o objetivo de desenvolver planejamentos integrados. Cada município da região possui seu próprio potencial turístico, e Água Boa desempenha um papel significativo nesse processo devido à sua infraestrutura robusta, capaz de oferecer suporte à chegada e à estadia de turistas.

Portanto, é evidente que as ações empreendidas por Água Boa têm o potencial de contribuir de forma substancial para o fortalecimento e a projeção positiva dessa região, graças à sua infraestrutura bem desenvolvida e ao compromisso com o turismo sustentável.

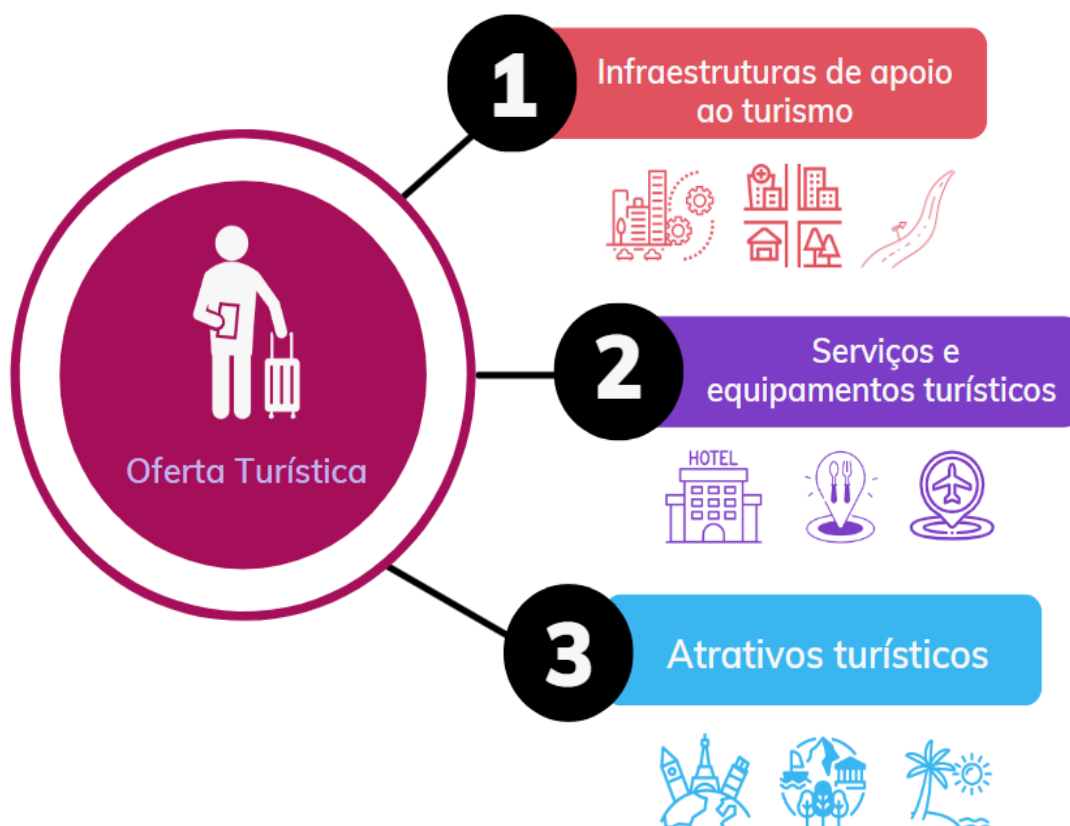
Água Boa é intitulada a cidade do coração do Brasil e é tida como uma potência em desenvolvimento econômico, planejada para crescer e desenvolver. Quem visita a cidade pode vislumbrar as oportunidades dos mais variados segmentos de mercado econômico. O cenário é de transformação constante, sempre rumo ao desenvolvimento. Tudo isso é resultado do investimento e do empenho da população em buscar o melhor diariamente. No agronegócio o município desponta, se destacando entre os maiores produtores de grãos e bovinos de Mato Grosso. O comércio e a prestação de serviços da cidade são referências na região do Vale do Araguaia, reforçando a posição de Água Boa como polo econômico regional. E esse compromisso tende a crescer. A cidade é rota da Ferrovia de Integração do Centro Oeste - FICO, e sediará um moderno terminal que atenderá a demanda nacional de transporte de cargas. O investimento posiciona Água Boa como principal centro do Agronegócio do estado. Tanto desenvolvimento reflete na qualidade de vida de quem vive aqui, um povo feliz,

dedicado a evoluir, sempre se abrindo para as oportunidades e tem papel primordial na oferta de infraestrutura de apoio ao turismo da região, considerando ser portal e acesso via terrestre e aéreo para o turismo regional.

Outro fator importante a se destacar é o pioneirismo de leilões de gado de forma presencial e posteriormente virtual, pela reconhecida Estância Bahia, que fez com que o município fosse por muitos anos destaque neste segmento, entretanto devido a alguns desacordos políticos adaptou-se integralmente a forma virtual.

As estruturas e serviços ligados ao turismo do município de Água Boa estão apresentadas nos próximos capítulos, das quais foram levantadas, seguindo as orientações para a realização de Inventário da Oferta Turística (MTur, 2011), sendo estas divididas em:

Figura 9 - Divisão da Oferta Turística



Organizado por: ICTHUS Soluções em Turismo LTDA, 2023, baseado no MTur.

Embora os munícipes ainda não a reconheçam como cidade turística, existe um movimento e fluxo turístico constante na cidade, sendo observado pela quantidade de voos particulares, trânsito e lotação hoteleira intensa, com o foco em negócios e tecnologias na cidade e região.

2.1 INFRAESTRUTURA DE APOIO AO TURISMO

A infraestrutura de apoio ao turismo é composta por diversos elementos públicos e privados, que são considerados necessários ao apoio do turismo, este integram os sistemas necessário ao funcionamento e integração de um município a uma região tais como: sistemas de transporte, de comunicação, o sistema de segurança, de saúde público e privado, que atende tanto o residente como o visitante, comércio turístico e de compras especiais, os serviços bancários e os serviços mecânicos e de abastecimento veicular.

Na sequência serão apresentados os elementos da infraestrutura de apoio ao turismo existentes no município.

2.1.1 Meios de Acesso ao Município

O acesso à Água Boa acontece principalmente por meio terrestre, mas também tem opção via aérea. Por rodovia os viajantes que desembarcam, em Várzea Grande, no aeroporto Internacional de Cuiabá - Marechal Rondon, têm a opção de transporte terrestre por ônibus, vans, automóvel alugado ou carros por aplicativo chegar ao município de Água Boa, seguindo pela Rodovia BR 070, até o Município de Barra do Garças na rotatória da UFMT que liga à Rodovia BR-158, seguindo até o município de Água Boa.

O município também possui acesso pela rodovia MT-240 que liga Água Boa com Nova Nazaré e Cocalinho, município que faz fronteira com Goiás.

Água Boa também detém em seu território um Aeroporto Municipal de muita importância para a Região, este recebe três voos comerciais por semana vindos de Cuiabá pela Cia Aérea Azul (segundas, quartas e sextas feiras), além das aeronaves particulares que utilizam o aeroporto para pouso.

Tabela 9 - Meios de acesso ao município de Água Boa

Meio de acesso	Tipo de Acesso
Rodovia BR-070	Acesso terrestre até Barra do Garças
Rodovia BR-158	Acesso Terrestre de Barra do Garças até Água Boa
Rodovia MT-240	Acesso Terrestre da divisa GO/MT

Organizado por: ICTHUS Soluções em Turismo LTDA, 2023.

O Aeroporto Frederico Carlos Müller (IATA: GGB, ICAO: SWHP), também conhecido como Aeroporto de Água Boa-MT, é um aeroporto brasileiro localizado no município de Água Boa em Mato Grosso, situado a 457 quilômetros da capital Cuiabá. De acordo com a administração do Aeroporto, no ano de 2020, foram 2.079 pessoas, em 2021 foram 4.794 pessoas, já em 2022 recebeu cerca de 5 mil passageiros e neste ano de 2023, já superado o fluxo de 5.600 passageiros, até o período de realização do inventário.

Tabela 10 - Aeroporto de Água Boa

Nome	Endereço	Telefone
Aeroporto Municipal Frederico Carlos Muller	MT-240	(66) 99609-1807

Organizado por: ICTHUS Soluções em Turismo LTDA, 2023.

O Aeroporto Frederico Carlos Müller atende aeronaves de pequeno e médio porte com conexão para todo o Brasil através da Azul Conecta. Hoje o local opera com voos regulares nas segundas, quartas e sextas, com ida e volta para Cuiabá e é utilizada uma aeronave para até 9 pessoas. O aeroporto funciona todos os dias durante 24h, sendo que a partir das 18h50 (pôr do sol), a utilização é por agendamento. O local tem pista única com 2 cabeceiras. A pista serve tanto para pouso quanto para decolagem e tem 1.627 m de comprimento por 18 m de largura. O aeroporto também conta com o serviço de abastecimento no local (AEROPORTO MUNICIPAL, 2023).

Tabela 11 – Informações sobre os voos

Itinerário	Horários		Tempo de Voo
	Saída	Chegada	
Cuiabá (CGB) - Água Boa (GGB)	16h45	19h45	2hs
Água Boa (GGB) - Cuiabá (CGB)	20h30	21h25	1h55min

Organizado por: ICTHUS Soluções em Turismo LTDA, 2023.

Figura 10 - A.M. Frederico C. Muller



Figura 11 - Pista do Aeroporto



Fotos: Icthus Soluções em Turismo LTDA, 2023.

O município também possui um Terminal Rodoviário, com estrutura de guichês que dá suporte para 5 empresas de transporte de passageiros e cargas, lanchonetes, pontos de táxi e banheiros. O Terminal é administrado pela Araguaia Administradora de Viagens e Transportes Ltda.

Tabela 12 - Empresas de ônibus que atendem Água Boa

Nome da Empresa	Telefone
Viação Xavante	(66) 3468-1244
Viação Rio Novo	(66) 3468-1244
Expresso Concorrência	(62) 99670-1022
Satélite Norte	(66) 99929-7235
Ouro e Prata	0800 51 8889

Organizado por: ICTHUS Soluções em Turismo LTDA, 2023.

Figura 12 - Fachada do Terminal rodoviário vista da BR-158, município de Água Boa



Fonte: ICTHUS Soluções em Turismo LTDA, 2023.

O município situa-se na região Roncador Xingu e tem papel fundamental para a dinâmica regional, sendo ponto estratégico de acesso da rodovia BR-158 em sua intersecção com a rodovia MT-240, na porção média da região denominada como Vale do Araguaia.

Figura 13 - Distância entre as Principais Cidades



Organizado por: ICTHUS Soluções em Turismo LTDA, 2023.

2.1.2. Sistema de Comunicação

O sistema de Comunicação de Água Boa é representado pela Empresa Brasileira de Correios e Telégrafos, 2 rádios e 2 websites.

2.1.2.1. Meios de comunicação

A tabela 13, a seguir, apresenta os meios de comunicação inventariados em Água Boa.

Tabela 13 - Meios de comunicação de Água Boa


Empresa	Endereço	Telefone
Empresa Brasileira de Correios e Telégrafos	Rua Cinco, 466 - Centro	-
Liberdade FM	Rua Dez, 166 - Centro	(66) 3468-1200
Rádio Interativa FM	Av. Norberto Schwantes nº 512 - Centro	(66) 3468-3997
Água Boa News	Rua A13, nº 100, Rodoviário	(66) 3468-1384
Notícias Interativa	Av. Norberto Schwantes nº 512 - Centro	(66) 3468-3997
Notícias do Araguaia	Avenida Planalto nº 321 Centro Empresarial 2º Piso - Setor Operário	(66) 9 9611-2330
Informa Araguaia		(66) 9 9693-4204
Olho no Araguaia	Rua 1, 1681- Jd Tropical	(66) 98429-1654
Liberdade AB Notícias	Rua Dez, 166 - Centro	(66) 3468-1200

Organizado por: ICTHUS Soluções em Turismo LTDA, 2023.

Figura 14 - Rádio Liberdade FM



Figura 15 - Agência dos Correios



Fotos: Icthus Soluções em Turismo LTDA, 2023.

Figura 16: Rádio Interativa FM



Fotos: Icthus Soluções em Turismo LTDA, 2023.

2.1.3. Sistema de segurança

O sistema de segurança de Água Boa é formado pelas forças Militar, Civil e Federal, incluindo ainda delegacias e uma unidade penitenciária, conforme a tabela abaixo.

Tabela 14 - Unidades de Segurança de Água Boa

Unidade de Segurança	Endereço	Telefone
Delegacia de Polícia de Água Boa - CISC	Rua 02, s/nº, Bairro - Jardim Operário	(66)3911-8001/ 8002/8003/8015
Delegacia Regional de Água Boa	Rua 10, nº 850, bairro - Operário.	(66) 3468-2518
13º Comando Regional - 16º Batalhão de Polícia Militar	Rua 02, s/nº, Bairro - Centro	(66) 3468-1190 (66) 99994-5508
Polícia Rodoviária Federal	BR 158, Km 571	(65) 3928-3098
Penitenciária Major Zuzi Alves em Água Boa - MT, Polícia Penal	R Travessa 8 A - Água Boa	(65) 3641-1091

Organizado por: ICTHUS Soluções em Turismo LTDA, 2023.

Figura 17 - Penitenciária Major Zuzi Alves



Figura 18 - Polícia Militar



Fonte: Secretaria de Segurança Pública - PMMT, 2022

Figura 19 - Delegacia de Água Boa



Foto: Icthus Soluções em Turismo LTDA, 2023.

2.1.4. Sistema de saúde

O sistema de saúde do Município de Água Boa é gerenciado pela Secretaria Municipal de Saúde que é norteadada pelos princípios do SUS, tendo como propósitos cuidar da saúde da população, com ações preventivas, de promoção, recuperação e reabilitação. Assim, o município é destaque na região no que diz respeito a serviços de Saúde. O município faz parte do Consórcio Intermunicipal de Saúde do Médio Araguaia – CISMA, composto por 11 municípios e dispõe em seu território do Hospital Regional Paulo Alemão, que é um hospital referência de atendimento para a região.

Além do sistema público, o município também possui instituições privadas que realizam atendimentos generalistas e de especialidades.

2.1.4.1 Serviço de Saúde

Água Boa dispõe de equipamentos tais como: clínicas médicas, postos de saúde (ESF), unidades de pronto atendimento, hospitais, clínicas odontológicas, farmácias/drogarias, clínicas veterinárias, dentre outros.

Tabela 15 - Hospitais e Unidades de Saúde de Água Boa

<i>Unidade de Saúde</i>	<i>Endereço</i>	<i>Telefone</i>
ESF Central	Rua 16, Centro II	(66) 3468-5528
ESF Guarujá	Avenida Tropical, nº888	(66) 3468-2016
ESF Operário	Rua 13, Jardim Operário.	-
ESF Universitário	Avenida Universitária, nº 355	(66) 99988-7620
ESF Vila Nova	Rua 31, nº 150 - Vila Nova	(66) 3468-2012
ESF Cristalino	Av A, S/N - Cristalino 1	(66)3468-3688
ESF Primavera	R. F-6, 85 - Primavera	(66) 3468-3691
ESF Jaraguá	Assentamento Jaraguá - PA Jaraguá, S/N	(66)99636-0973
ESF Deodato Rodrigues Batista (Serrinha)	Av. Principal S/N, PA Serrinha	(66) 9600-5660
ESF Santa Maria	BR-158 - Agrovila PA Santa Maria	(66) 99642-6735
ESF Roncador	Av. Roncador, 540, Rodoviário	-
Hospital Vale do Araguaia LTDA	Avenida Tropical, nº 195	(66) 3468-1122
Hospital Regional Paulo Alemão	Rua dezesseis, nº150 - Centro II	(66) 3468-1246

Organizado por: ICTHUS Soluções em Turismo LTDA, 2023.

Figura 20 - ESF Universitário



Figura 21 - ESF Vila Nova



Fotos: Icthus Soluções em Turismo LTDA, 2023.

Figura 22 - Hospital Vale do Araguaia



Foto: Icthus Soluções em Turismo LTDA, 2023.

Figura 23 - ESF Central



Figura 24 - Hospital Regional Paulo Alemão



Foto: Icthus Soluções em Turismo LTDA, 2023.

Tabela 16 - Clínicas Médicas

Nome da Clínica	Endereço	Telefone
Consultório Médico Dr. Paulo Henrique	Avenida Araguaia, nº887	(66) 3468-1978
CLIMAB	Rua 7, nº388	(66) 3468-1619 (66) 9928-4857
Kato Clínica Médica	Avenida Araguaia, nº 288 - Centro	(66) 3468- 3377
Fisiocenter	Avenida Júlio Campos, nº 357 - Centro	(66) 3468-1455
UTI Intensevitta	Rua 05, nº1075 - Centro	(66) 3468-2284
DUCCICOR - Diagnóstico e Tratamento Cardiovascular	Rua três, 981 - Centro II	(66) 3468- 1958
Humana Mente Psicologia	Rua três, nº748 - Centro	(66) 3468-3784
HVA Clínica Médica	Rua 16, nº235 - Centro II	(66) 3468-3541
Policlínica	Avenida Tropical, nº205 - Centro	(66) 3468-1332
Clínica Modelo	Rua 3, 580, Centro	(66) 3468-1616
Multiclínica Saúde e Bem Estar	Av Araguaia, 1255 - Rodoviário	(66) 3468-1993

Organizado por: ICTHUS Soluções em Turismo LTDA, 2023.

Figura 25 - Clínica Médica Água Boa



Figura 26 - Consultório Médico



Fotos: Icthus Soluções em Turismo LTDA, 2023.

2.1.4.2. Farmácias e drogarias

Tabela 17 - Farmácias e Drogarias de Água Boa

Unidade	Endereço	Telefone
Farmácia Mato-grossense	Avenida Tropical, n° 388, Centro II	(66) 3468-1440
Drogaria Água Boa	Avenida Júlio Campos, n° 271, Centro	(66) 3468- 3577
Droga Certa	Avenida Julio Campos, n°163, Centro	(66) 3468-2121
Drogaria Mega Popular	Avenida Júlio Campos, n°298, Centro	(66) 3468-1620
Drogaria Ultra Popular de Água Boa	Avenida Júlio Campos, n°699, Centro	(66) 3468-2315
Farmácia Artesanal	Avenida Júlio Campos, n°196, Centro	(66) 3468-1280
Drogaria Hiper Popular	Avenida Júlio Campos, n°105, Centro	(66) 3468-4319
Droga Certa	Avenida Júlio Campos, n°163, Centro	(66) 3468-2121
Droga Fácil	Avenida Júlio Campos, n°304, Centro	(66) 3468-3121/ (66) 3468-1055

Organizado por: ICTHUS Soluções em Turismo LTDA, 2023.

2.1.4.3. Clínicas odontológicas

Tabela 18 - Clínicas Odontológicas de Água Boa

Unidade	Endereço	Telefone
Instituto Angela Bini	Rua Quatro, N°577 - Centro I	(66) 3468-2715
Riso Clínica Odontológica	Avenida Araguaia, n°93, Centro I	(66) 3468-2244
Dra Ana Carolina Baldo	Avenida Araguaia, n° 2070, Centro I	(66) 9622- 4499
CRO Clínica de Radiologia e Odontologia	Avenida Norberto Schwantes, n°245, Centro I	(66) 3468-3726
Odonto Excellence Água Boa	Rua 03, n°498, Centro I	(66) 3468-1617
Ingrid Gabe Excelência em Odontologia	Avenida Júlio Campos, n°682, Operário	(66) 9634-9161
Lisson Izidoro Coelho Cirurgião Dentista	Avenida Júlio Campos, n°170, Centro I	(66) 3468-2402
Consultório Odontológico Dra Valéria	Rua 5, 570 - Centro	(66) 3468-1492
Orthoclin Odontologia	R. Dois, 191 - Setor LC	(66) 99903-6868

Organizado por: ICTHUS Soluções em Turismo LTDA, 2023.

Os serviços de saúde humana são essenciais, entretanto há outro mercado que vem se aquecendo com o crescimento de bichos de estimação. Pesquisas indicam que mais da metade dos tutores só viajam se puderem levar seus bichinhos juntos, assim, os pets são considerados por muitos como parte da família e, portanto, na hora de viajar, muitos tutores procuram por serviços especializados que os ajudem a transportar seus animais com segurança. Assim, vem ganhando força os espaços, equipamentos e serviços turísticos pets friendly, que envolve um leque de diferentes serviços, como por exemplo: hotéis, restaurantes e até agências de turismo especializadas no ramo, diante do avanço os serviços básicos também são necessários para esse atendimento que é demandado. Abaixo são apresentadas as unidades de atendimento veterinário disponíveis em Água Boa.

Tabela 19 - Clínicas Veterinárias de Água Boa

Unidade	Endereço	Telefone
Rota Pet Banho & Tosa	Avenida Norberto Schwantes, n°546, Centro II	(66) 8138-1418
Agro Pet Vida Animal	Avenida Araguaia, n° 370, Centro	(66) 3468-2738
Rede Pop Pet Center	Rua 01, n°399, Centro	(66) 99659-1344

Organizado por: ICTHUS Soluções em Turismo LTDA, 2023.

2.1.5. Sistema Educacional

O Sistema educacional no município é gerenciado pela Diretoria Regional de Educação - DRE de Querência, vinculada a Secretaria Estadual de Educação - SEDUC MT e a nível municipal pela Secretaria Municipal de Educação, sendo esta é responsável pelas escolas da Rede Municipal de educação infantil, de 0 a 3 anos e de 4 a 5 anos, bem como a educação fundamental, de 6 a 10 anos (1º ao 5º ano nas escolas da zona urbana) e de 6 a 14 anos (1º ao 9º ano nas escolas da zona rural). O município possui 22 unidades escolares em funcionamento, sendo 3 estaduais, 16 municipais e 3 privadas. Do total de escolas, 8 destas estão localizadas na área rural, incluindo 2 escolas indígenas e das três escolas particulares, uma é filantrópica. Na tabela 20 apresentam-se as escolas da área urbana e as escolas na área rural do município.

Tabela 20 - Escolas do sistema educacional de Água Boa

Escola	Localização	Telefone	Etapas e Modalidade de Ensino
E.E Antonio Grohs	Urbana	(66) 3468-1202	Ensino Regular, Curso Técnico Integrado
E. E 9 de julho	Urbana	(66) 3468-3091	Ensino Regular, EJA
E.E Jaraguá	Rural	(66) 99710-1341	Ensino Regular, Curso Técnico Integrado
EMI Babaçu	Rural	(66) 34686400	Pré-escola, Ensino fundamental e ensino regular
EM Apóstolo Paulo	Rural	(66) 3468-6430	Ensino Infantil, Ensino Fundamental
EM Profª Simone Fernandes da Silva Freitas	Rural	(66) 9604-3125	Ensino Infantil, Ensino Fundamental, Ensino regular
EM Bom Princípio	Rural	(66) 3468-6400	Ensino Infantil, Ensino Fundamental, Ensino regular
EM Guarujá	Urbana	(66) 3468-2020	Ensino Fundamental, Ensino regular.
EM Vila Nova	Urbana	(66) 3468-2278	Ensino Fundamental, Ensino Regular
EM Cecília Meireles	Urbana	(66) 3468-2111	Ensino Fundamental, Ensino Regular
EM Cristalino	Urbana	(66) 3468-2366	Ensino Infantil, Ensino Fundamental, Ensino Regular
EMEI Jacy Kuhn Salamoni	Urbana	(66) 3468-2013	Ensino infantil
EMI Tripa	Rural	(66) 3468-6400	Ensino Infantil, Ensino Fundamental, Ensino Regular
EM Jandira	Rural	(66) 3468-6433	Ensino Infantil, Ensino Fundamental
EMEI Catarina Lúcia Zandona	Urbana	(66) 3468-3718	Ensino Infantil
EMEI Gisselda Trentin	Urbana	(66) 3468-3044	Ensino Infantil
EM Ermindo Mendel	Urbana	(66) 99685-9642	Ensino Infantil, Ensino Fundamental, Ensino Regular
Emagrovila Central	Rural	(66) 9997-2824	Ensino Infantil, Ensino Fundamental, Ensino Regular
EMEI Cantinho Da Alegria	Urbana	(66) 3468-3077	Ensino Infantil
Colégio Jesus Maria José	Urbana	(66) 3468-2913	Ensino Infantil, Ensino Fundamental, Ensino Regular
Escola De Educação Básica Rui Barbosa	Urbana	(66) 3468-1855	Ensino Infantil, Ensino Fundamental, Ensino Médio, Ensino Regular
Instituto de Educação Abc Água Boa	Urbana	(66) 99723-8016	Ensino Médio, Ensino Regular
Escola Estadual Tiradentes (Escola Militar)	Urbana		

Fonte: INEP, 2020. Organizado por: ICTHUS Soluções em Turismo LTDA, 2023.

Tabela 21 - Ensino Superior em Água Boa

Instituição	Localização	Telefone	Modalidade de Ensino
Polo UAB - IFMT	Urbana	(66) 3468-3097	Ensino Superior
Polo UAB - UFMT	Urbana	(66) 3468-3097	Ensino Superior
Polo UAB - UNEMAT	Urbana	(66) 3468-3097	Ensino Superior
Senac	Urbana	–	Educação Profissional
SECITEC	Urbana	–	Escola Técnica
Estácio	Urbana	(66) 3478-2312	Ensino Superior
Claretiano	Urbana	(66) 99257-7308	Ensino Superior
UNIP	Urbana	(66) 3468-3348	Ensino Superior
Unigran	Urbana	(66) 3468-3443	Graduação, Pós Graduação e Cursos Livres
Faculdade Cathedral	Urbana	(66)3468-2007	Ensino Superior.

Organizado por: ICTHUS Soluções em Turismo LTDA, 2023.

2.1.6. Outros serviços e equipamentos de apoio ao turismo

Os outros serviços e equipamentos de apoio englobam os comércios de compras especiais tais como feiras e mercados, galeria ou rua comercial, vendas de plantas/flores/frutas, cantinas e cafés, bodegas ou alambiques entre outros. Incluem-se ainda, os comércios turísticos como lojas de artesanato e souvenir, lojas de artigos eletrônicos, antiquários, floriculturas, papelaria entre outros. Enquadra-se nesta categoria também, os serviços bancários e casas de câmbio e por último, serviços mecânicos e postos de combustível, com serviços distribuídos entre automóveis, motocicletas, ônibus, entre outros.

2.1.6.1. Compras especiais e comércio turístico

Tabela 22 -Estabelecimentos de Compras Especiais em Água Boa

Nome	Endereço	Telefone
Floricultura Cantinho das Flores	Av. Norberto Schwantes, 360 - Centro II	(66) 3468-3126
Feira Livre do Pequeno Produtor Guido Possamai	Rua 11 - Setor operário	-
Cacau Show	Av. Governador Julio Campos, 235	(66) 98107-3266

Organizado por: ICTHUS Soluções em Turismo LTDA, 2023.

Figura 27 - Floricultura Cantinho das Flores



Figura 28 - Feira Livre do Pequeno Produtor



Fotos: Icthus Soluções em Turismo LTDA, 2023.

Figura 29 - Cacau Show



Foto: Icthus Soluções em Turismo LTDA, 2023.

Tabela 23 - Comércio de apoio turístico em Água Boa

Nome	Endereço	Telefone
Rancharia Gaúcha	Avenida Júlio Campos, n°442 - Centro	(66) 98458-3329
Bosco Caça e Pesca	Rua Seis, n°58 - Centro	(66) 3468-3446
Oficina do Celular	Avenida Planalto, n°345 - Centro	(66) 98462-1744
Água Boa Celulares	Rua Oito, n°175 - Centro	(66) 99688-2094
Casa do Celular	Rua Cinco, n°305	(66) 99987-7026
Smart Store	Vila das Águas - Avenida Júlio Campos	(66) 98433-6302
Top Cell	Rua Dez, n 231 - Centro	(66) 98427-5973

Organizado por: ICTHUS Soluções em Turismo LTDA, 2023.

Figura 30 - Rancharia Gaúcha



Figura 31 - Interior da Rancharia Gaúcha



Foto: Icthus Soluções em Turismo LTDA, 2023.

2.1.3.2. Serviços bancários

Tabela 24 - Serviços Bancários em Água Boa

Nome	Endereço	Telefone
Banco Bradesco	Rua Oito, 501 - Centro	(66) 3468-1180
Banco do Brasil S. A.	Rua Oito, 405 - Centro	(66) 4003-3001
Sicredi Araxingu	Av. Júlio Campos - Centro	(66) 3468-1144
Realize Caixa Aqui Água Boa	Av. Araguaia, 330 - Centro	(66) 99685-3622
Caixa Econômica Federal	Rua Três, 380 Centro	(65)3363-7300
Sicoob Buritís	Av. Júlio Campos, 337 - Centro	(66) 3422-3336
Banco Santander	Av. Araguaia, 468 - Centro	0800 702 3535
Prímacredi	Av. Júlio Campos, 230 - Centro	(66) 3498-3500
Itaú Agro	Av Julio Campos - Centro	—

Organizado por: ICTHUS Soluções em Turismo LTDA, 2023.

Figura 32 - Banco do Brasil



Figura 33 - Banco do Bradesco



Fotos: Icthus Soluções em Turismo LTDA, 2023.

Figura 34 - Banco Sicredi



Foto: Icthus Soluções em Turismo LTDA, 2023.

2.1.3.3. Serviços mecânicos e de abastecimento

Água Boa possui uma grande oferta de serviços mecânicos e postos de combustíveis para quem visita a cidade e para quem passa por lá, inclusive com assistência técnica das principais marcas de veículos automotores. O município se tornou um “hub” regional para os serviços mecânicos e técnicos em veículos de pequeno e grande portes.

Tabela 25 - Serviços mecânicos de Água Boa

Nome	Endereço	Telefone
Borracharia do irmão	Rua Onze	(66) 999211887
Falamansa guincho e autosocorro	Rodovia BR-158, Km 563	(66) 99956-2326
Auto Guincho Trevo	Rua Um, 85 - Industrial	(66) 34682222
Auto Socorro Faixa Azul	Rua Um, 1817, Jardim Tropical	(66) 3468-1313
Auto Socorro Agua Boa	Rua Um, SN, Quadra 02, Lote 05, Km 564, Setor Industrial II	(66) 3468-1504
Guincho Miranda	Av. Araguaia, 1385 - St. Rodoviário	(66) 981399530
Guincho e Auto Socorro Elizandro	Rua G8, Casa 1 - Tropical III	(66) 999887948
Conieder Centro Automotivo	Rua Um - Centro II	(66) 3468-1207
Tropical Pneus	Rua Um, 413 - Centro	(65) 33196000
Frota Pneus	Rua D-1, N 345 - Centro	(66) 3468-2477
Adrenalina Moto Peças	R. Um - Centro	(66) 98462-4071
Toyota Rodobens	R. Um, nº 2300 - Centro	(66) 34686950
Agritex Michelin	R. Um, Nº 2600	(66) 3468-2700
GIL Pneus	Av. Industrial, 1720 - Setor Industrial	(66) 3468-4052

Organizado por: ICTHUS Soluções em Turismo LTDA, 2023.

Figura 35 - Conieder Centro



Figura 36 - Toyota Rodobens




Foto: ICTHUS Soluções em Turismo LTDA, 2023.

Figura 37 - Tropical Pneus



Foto: Icthus Soluções em Turismo LTDA, 2023.

Tabela 26 - Postos de Combustível em Água Boa

Nome	Endereço	Telefone
Auto Posto Cidade	Av. Júlio Campos, 600 - Centro	(66) 99988-5765
Posto Alvorada	Av. Júlio Campos, 01 - Centro	(66) 3468-1211
Auto Posto Martinão	MT-240 Km 44	(66) 3468-1812
Auto Posto Shalon	Rua Um, 586 - Centro	(66) 3468-1336
Auto Posto Martini	Rua Um, 131 - Centro	(66) 3468-1142
Posto Rota 158	Av. Júlio Campos, 25, Industrial I	(66) 3468-1812
Nosso Posto II	Avenida Norberto Schwantes, 277, esq. C/ Av. Araguaia	(66) 3522-1838

Organizado por: ICTHUS Soluções em Turismo LTDA, 2023.

Figura 38 - Posto Alvorada



Figura 39 - Auto Posto Cidade



Fotos: Icthus Soluções em Turismo LTDA, 2023.

Figura 40 - Auto Posto Martinão



Foto: Icthus Soluções em Turismo LTDA, 2023.



SERVIÇOS E EQUIPAMENTOS TURÍSTICOS

3. SERVIÇOS E EQUIPAMENTOS TURÍSTICOS

Os serviços e equipamentos turísticos trata-se de um conjunto de estabelecimentos e prestadores de serviços que dão condições para que o visitante tenha uma boa estada, estes são os equipamentos e serviços de hospedagem, alimentação, transporte, agenciamento, etc.

Os chamados serviços de turismo podem ser de diversos segmentos, o objetivo é tornar a viagem do turista mais bem organizada oferecendo uma experiência de relaxamento e descanso. Os serviços e equipamentos de alimentos e bebidas, juntamente com a hotelaria, configuram-se estruturas importantes para o desenvolvimento do turismo, visto que atendem as necessidades básicas de um visitante que está fora de sua residência e os demais dão suporte ao deslocamento e operação turística.

3.1. Serviços e equipamentos de hospedagem

Água Boa conta hoje com 8 hotéis que totalizam a capacidade de 615 leitos, o que atualmente atende a demanda de turistas ao longo do ano salvo os períodos em que ocorrem os maiores eventos os quais fazem atingir 100% da capacidade total não conseguindo atender a demanda. O município também tem alta demanda para os negócios, o que hoje os hotéis chegam a atingir 90% de sua capacidade em dias comuns.



Tabela 27 - Meios de hospedagem em Água Boa

Nome	Endereço	Telefone	Total de UH	Total de Leitos
Serra Verde Hotel ★★	Rua Um, 169 - Centro	(66) 3468-3191	32	76
Hotel Serra do Roncador ★★	Rua Um, 3380	(66) 3468-2127	66	104
Água Boa Palace Hotel ★★	Av. Júlio Campos, 314	(66) 3468-1100	39	92
Hotel Palhoça ★	Av. Planalto, 245, Centro	(66) 3468-1123	35	50
Polyanna Hotel ★★	Av. Araguaia, 176, Centro	(66) 3469-1225	35	50
Hotel Rodoviário ★	Rua A2, 53, Rodoviário	(66) 98427-9373	27	61
Hotel Líder ★★	Rua 10, 269, Centro	(66) 99229-5148	26	54
Plaza Hotel ★★	Rua 3, 292, Centro	(66) 3468-1364	50	128

Organizado por: ICTHUS Soluções em Turismo LTDA, 2023.

Figura 41 - Hotel Polyana



Figura 42 - Serra verde Hotel



Fotos: Icthus Soluções em Turismo LTDA, 2023.


Figura 43 - Hotel Líder



Figura 44 - Plaza Hotel



Fotos: Icthus Soluções em Turismo LTDA, 2023.



08

Empreendimentos
hoteleiros



615

Leitos

3.2. Serviços e equipamentos de alimentos e bebidas

Água Boa é um município que surpreende pela quantidade de bons restaurantes, lanchonetes, padarias, sorveterias e entre outros. Com cardápio bem variado e estabelecimentos de boa qualidade, o município atende a demanda de turistas e seus munícipes, apresentando boa qualidade.

Tabela 28 - Meios de alimentos e bebidas em Água Boa

Nome	Tipo	Endereço	Telefone
Churrascaria Avenida	Restaurante	Rua 2A, 78, setor LC	(66)3468-3543
Restaurante Rota do Sabor	Restaurante	Rua 1, esq. Av. Tropical, 915	(66)984092187
Restaurante Martinão	Restaurante	MT 240, s/n, Industrial II	(66)34684113
Restaurante Popular	Restaurante	Rua 01, 1331, Rodoviário	(66)999575156
Restaurante e Lanchonete Pit Stop	Restaurante e Lanchonete	Rua 01, 389	(66)992491747
Restaurante e Lanchonete JCM	Restaurante e Lanchonete	Rua 01, 1149 - Centro II	(66)99636-8376
Garage BBQ	Restaurante	Rua 03, anexo Plaza Hotel	(66)3468-1364
Lanchonete Apetito		Av. Araguaia, Centro II	(66)99938-2288
Sabor do Sertão	Restaurante	Av. Júlio Campos, nº 895	(66)99627-0602
Restaurante Paladar	Restaurante	Av. Norberto Schwantes, 469-587	(66)3468-3889
Tô Nela Açai	Sorveteria	R. Sete, 1044 - Centro II	(66)99619-0317
Restaurante Sabor Nativo	Restaurante	Av. Araguaia, 176 - Centro	(66)3468-1959
Karamello' s Confeitaria e Café	Confeitaria	Av Araguaia, Centro	(66)98444-1180
Pizzaria Fornalha	Restaurante	Av. Araguaia, 713	(66)3468-3938
PUB Pedrosa	Bar	Av. Coopercana, 112	(66)98116-2362
Lagoon	Restaurante	Av Industrial, S/n	(66)98128-9343

Restaurante Machado	Restaurante	R. Um, 615 - 1º Andar	(66)99924-4113
Restaurante 10 de Abril	Restaurante	Rua 1, n 17 - Centro	(66)3468-2926
Pastelaria Elaine	Lanchonete	Rua 05, 485. Centro	(64)9935-2999
Sorveteira Trilhas da Amazônia	Sorveteria	Rua 08, 202. Centro	(66)98471-1366
Sorveteria Morango Moreno	Sorveteria	Rua 05, 417. Centro	(66)3468-2746
Alecrim Restaurante	Restaurante	Av. Julio Campos, 213B	(66)3468-1646
PLemes Sorvetes	Sorveteria	Av. Júlio Campos, 230	(66)996089185
Na Brasa Burguer	Lanchonete	Av. Júlio Campos, s/n	(66)98412-8890
Tenda	Restaurante	Av. Júlio Campos, 597	(66)3468-2580
Tenda Pastelaria	Lanchonete	Av. Júlio Campos, 230	(66)99630-9876
Pizzaria JB	Restaurante	Av. Araguaia, 551 Centro	(66)3468-3030
Dona Rose Restaurante de Comida Caseira	Restaurante	Av. Júlio Campos, 465	(66)99228-2673
Lanchonete Raiz	Lanchonete	Rua 03, 349. Centro	(66)984378802
Sorveteria Cioccolato	Sorveteria	Av. Julio Campos, 80	(66)3468-3335
Casa do Espeto	Restaurante	Rua 03, 307. Centro	
S&S Salgados	Lanchonete	Rua dez, 654. Centro	(66)98446-5145
Panificadora Sabor Caseiro	Padaria	Av. Araguaia, 128. Centro	(66)3468-3134
Booba Sorvete, Açai e crepe	Sorveteria	Av Araguaia, 1097 Centro	(66)3468-1157
Bocão Lanches	Lanchonete	Rua 03, 212. Centro	(66)3468-3355
Caipirão Restaurante	Restaurante	Av. Júlio Campos, 350	(66)3468-1945
Restaurante Sabor Caseiro e Espetinho	Restaurante	Av. Araguaia, 790	(66)99987-7026
Mary Comida Caseira	Restaurante	Rua 4, 103. Centro	(66)98443-1489
Gebon	Sorveteria	Av. Araguaia, 1200	(66)98128-7676
Imperio do Açai	Sorveteria	Av Julio Campos, 321.	(66)98407-9542
Ubeer Distribuidora	Conveniência	Av. Julio Campos, 635.	(66)98435-7256
Lanchonete Chapa Quente	Lanchonete	Av. Planalto, 832. Centro II	(66)98109-2173
Pizzaria JB	Restaurante	Av Araguaia, 551 - Centro	(66)3468-3030
Bakanas Burguer	Lanchonete	Av. Julio Campos, 230	(66)98449-8578
Chiquinho Sorvetes	Sorveteria	Av. Norberto Schwantes, 277	(66)99664-1104
Tuffos Hamburgueria	Lanchonete	Rua Sete - Centro	(66)99930-0950
Tia do Lanche	Lanchonete	R. Cinco, 1327	(66)3468-2775
Branquinhos	Lanchonete	Av. Júlio Campos, 678	(66)3468-4349
Burguesia Sanduicheria	Lanchonete	Av. Araguaia, 1340	(66)99943-1630

Organizado por: ICTHUS Soluções em Turismo LTDA, 2023.

Figura 45 - Pizzaria Fornalha



Figura 46 - Lagoon Restaurante



Fotos: Icthus Soluções em Turismo LTDA, 2023.

Figura 47 - Pizzaria JB



Figura 48 - Karamellos Confeitaria



Fotos: Icthus Soluções em Turismo LTDA, 2023.

Figura 49 - Restaurante Pit Stop



Figura 50 - Churrascaria Avenida



Fotos: Icthus Soluções em Turismo LTDA, 2023.

Figura 51 - Sorveteria Cioccolato



Figura 52 - Lanchonete Na Brasa



Fotos: Icthus Soluções em Turismo LTDA, 2023.

Figura 53 - Restaurante Caipirão



Figura 54 - Restaurante Alecrim



Fotos: Icthus Soluções em Turismo LTDA, 2023.

3.3. Serviços e equipamentos de Transporte Turístico

O transporte rodoviário em sua maioria é realizado por veículos automotores, em função da acessibilidade que o modo rodoviário apresenta, ele não apenas compreende boa parte da rede de transporte de uma região, mas também serve como meio de interligação entre outros modos de transporte. Este meio de transporte tem como elemento essencial na prestação de serviços suas condições físicas, mas como todos os outros meios de transporte, não se pode deixar de mencionar a necessidade de funcionário bem capacitado para atendimento ao turista. Nas tabelas 29, 30 e 31 são listados os serviços de transporte existentes em Água Boa.

3.3.1. Transportadora Turística

Tabela 29 - Transportadoras Turísticas em Água Boa

Nome	Endereço	Telefone
Cadore Turismo	Rua 09, 1110 – Industrial V	(66) 3468-1715 (66) 9988-7288

Organizado por: ICTHUS Soluções em Turismo LTDA, 2023.

3.3.2. Outros tipos de Transporte

Tabela 30 - Locadoras de Veículos em Água Boa

Nome	Endereço	Telefone
Certa Veículos - Água Boa Locadora de Veículos	Rua 01, 1355, Rodoviário	(66) 3468-4100
Localiza Rent a car	Rua 02, 69 Q01 L1, Centro	(66) 3407-1212 (66) 99988-2026

Organizado por: ICTHUS Soluções em Turismo LTDA, 2023.

Figura 55 - Certa Veículos



Figura 56 – Localiza Rent a Car



Fotos: Icthus Soluções em Turismo LTDA, 2023.

3.3.3. Outros tipos de Transporte

Tabela 31 - Táxi e mototáxi em Água Boa

Nome	Endereço do Ponto	Telefone
Moto Táxi Rapidinho	R. Cinco, 305 - Centro	(66) 3468-2113
Moto Táxi Rodoviário	R. Um, 1355 - Rodoviário	(66) 34684-329
Táxi Rodoviário	R. Um, 1467 - Centro II	(66) 3468-3007
Moto Táxi Ligeirinho	R. Um, 205 - Centro	(66)3468-1136
Moto Táxi Vapt Vupt	Av. Araguaia, 234, Centro	(66) 3468-2118

Organizado por: ICTHUS Soluções em Turismo LTDA, 2023.

Figura 57 - Moto Táxi Rapidinho



Figura 58 - Moto Táxi Rodoviário



Fotos: Icthus Soluções em Turismo LTDA, 2023.

3.5. Serviços e equipamentos para eventos

Os equipamentos e serviços para eventos são fundamentais para produzir feiras, palestras, conferências, simpósios, congressos e outros formatos de eventos, que inclusive podem impactar e dar suporte na organização dos eventos geradores de fluxos turísticos.

Os eventos podem desempenhar um papel fundamental na configuração e promoção de destinos turísticos, atuando como importantes geradores de fluxo de visitantes. Eles têm o poder de atrair turistas, aumentar a visibilidade de uma região e contribuir significativamente para o desenvolvimento econômico local.

Devido a essas características dos eventos é primordial investir em espaços e serviços para eventos em destinos turísticos.

3.5.1. Espaços para eventos

Tabela 32 - Espaços para Eventos em Água Boa

Nome	Endereço	Telefone
Su buffet	Av. Coopercana, Chácara 44, expansão	(66) 96617393
Pimentinha, Forno e Fogão	Rua 5A, Quadra 8A, Lote 14 - LC	(66) 99623-4078
Parque de Exposições Antônio Tura	Av. Júlio Campos, 2189	(66) 3468-6400
Plenário José Nogueira Paniago da Câmara Municipal de Água Boa	Rua Nove, 485, Centro	(66) 3468-1113 (66) 3468-2292 (66) 3468-2587
Espaço Golden	Rua Doze, 387, Setor Industrial	(66) 3468-1087
Centro de Eventos no Hotel Serra do Roncador	Rua 1, 3380	(66) 3468-2127
Associação dos Servidores Públicos de Água Boa - ASPM	Rua Sete, 670 - Setor Industrial	(66) 99642-4331
AAAB - Associação Atlética Água Boa	Av. Araguaia - Centro, Água Boa	(66) 3468-2162
Dependências da UAB - Universidade Aberta do Brasil	R. G Doze, 100 - Jardim Tropical	(66) 98462-2006
CTG – Centro de Tradição Gaúcha	Rodovia BR-158, S/N., Industrial IV	(66) 3468-2611/ (66) 3468-1454
ASPM – Associação dos Servidores Municipais	R. Sete, 670 - Setor Industrial	(66) 3468-4370
Auditório da Escola Técnica e Escola Estadual Tiradentes (Militar)	Av. Universitária	-
ABB – Associação Banco do Brasil	Av. Industrial, 650 - St Industrial, Água Boa - MT, 78635-000	(66) 3468-2151

Organizado por: ICTHUS Soluções em Turismo LTDA, 2023.

Figura 59 - Espaço Su Buffet



Figura 60 - Espaço Golden



Fotos: Icthus Soluções em Turismo LTDA, 2023.

Figura 61 - Hotel Serra do Roncador



Fotos: Site do Hotel

3.5.2. Serviços para eventos

Tabela 33 - Fornecedores de serviços para eventos em Água Boa

Nome	Endereço	Telefone
Su buffet	Av. Coopercana, Chácara 44, expansão	(66) 9661-7393
Embalafest	Rua Seis, 68 - Centro	(66) 3468-4262
Dan Loc Festas e Decorações	Rua 15, 848 - Guarujá	(66) 99715-8439
Pita Som e Serviços	Av. Júlio Campos, 555 - Centro	(66) 3468-1930
Audio Publicidades Ab	Rua B-9 299, Araguaia Parque	(66) 8452-5706
Festa Magica Decorações e Eventos	R. A - Jardim Tropical II	(66)99932-2109

Organizado por: ICTHUS Soluções em Turismo LTDA, 2023.

Figura 62 - Embalafest



Figura 63 - Pita Som



Fotos: Icthus Soluções em Turismo LTDA, 2023.

Cada ferramenta, equipamento, espaço e serviços tem a sua função e contribui para o oferecimento de uma experiência de qualidade aos participantes. Deste modo, para os organizadores, é importante conhecer as opções existentes para usarem em suas produções e também analisarem se é viável alugar ou adquirir determinados equipamentos.

3.6. Serviços e Equipamentos de Lazer

O lazer se apresenta como uma atividade importante, visto que os indivíduos necessitam de momentos de descanso para manutenção de seu bem-estar. Hoje, com a agitação do dia-a-dia, todos necessitam destes momentos de lazer e eles podem ser desfrutados em diversos espaços, tais como parques e praças, e também em espaços privados, como cinemas, teatros, clubes, quadras, ginásios, dentre outros. O lazer, dentre outras características, cumpre um papel educativo, em virtude de suas possibilidades pedagógicas, lúdica, de contato sociais e com a natureza, etc., pois pode proporcionar ao indivíduo socialização, desenvolvimento cultural, intelectual e físico; capacidade crítica e transformadora de uma realidade; e ainda incentivar a criatividade (MARCELINO, 2000). Os espaços públicos se tornam cada vez mais importantes no desenvolvimento sustentável de uma cidade, mostrando-se essenciais em seu planejamento para o alcance da relativa melhora na qualidade de vida de seus habitantes, neste caso estes espaços são tratados como espaços livres e áreas verdes.

3.6.1. Espaços Livres e Áreas Verdes

Tabela 34 - Espaços Livres e Áreas Verdes em Água Boa

Nome	Endereço
Espaço Ecológico de Lazer Vale dos Ipês Dona Jandira	R. M3 - Jardim do Lago
Praça do Lazer	Rua Três, 1482-1612 - Centro
Praça da Cultura	Rua Sete, 1044 - Centro

Organizado por: ICTHUS Soluções em Turismo LTDA, 2023.

Figura 64 - Praça do Lazer



Figura 65 – Esp. Eco. de Lazer Vale dos Ipês



Fotos: Icthus Soluções em Turismo LTDA, 2023.

3.6.2. Instalações Esportivas

Tabela 35 - Instalações esportivas em Água Boa


Nome	Endereço
Estádio Municipal Irineu Spenthof	R. BC 10, 31 - Setor Universitário
Quadra Poliesportiva Vila Nova	R. Vinte e Nove, 1303-1457 - Operário
Ginásio Municipal de Esportes Domingos Zandoná	R. BC 10, 31 - Setor Universitário

Organizado por: ICTHUS Soluções em Turismo LTDA, 2023.

Figura 66 - Quadra Poliesportiva Vila Nova



Figura 67 - Estádio Municipal Irineu Spenthof



Fotos: Icthus Soluções em Turismo LTDA, 2023.

3.6.3. Espaços de Diversão e Cultura

Tabela 36 - Espaços de Diversão e Cultura em Água Boa

Nome	Endereço
Centro de Tradições Gaúchas Coração Gaúcho	BR 158
Associação Atlética Água Boa - AAAB	Av. Araguaia, 551, Centro
Associação dos Servidores Públicos de Água Boa - ASPM	Rua Sete, 670 - Setor Industrial

Organizado por: ICTHUS Soluções em Turismo LTDA, 2023.

Figura 68 - CTG Coração Gaúcho





Figura 69 - AAAB



Fotos: Icthus Soluções em Turismo LTDA, 2023.



ATRATIVOS TURÍSTICOS

4. ATRATIVOS TURÍSTICOS

Em determinado território é tido como o elemento único ou associado a outros elementos ou fatores que motivam a visitação turística; este elemento pode ser natural ou cultural. Assim sendo, é todo lugar, objeto, manifestações e usos tradicionais e populares, realizações técnicas e científicas contemporâneas e acontecimentos programados de interesse para o turismo (MTur, 2022).

Deste modo, é todo elemento material e imaterial que tem a capacidade própria, ou em combinação com outros, para atrair visitantes de uma determinada localidade ou região turística, construindo o componente principal e mais importante do produto turístico, pois determina a seleção, por parte do turista, do local de destino de uma viagem, ou seja, gere um fluxo turístico até a localidade.

Podem ser atrativos naturais que gerem interesse do visitante, como o clima, a paisagem, a flora, a fauna, etc.; ou pelos usos e costumes locais, visitando as manifestações culturais da população, vestígios de culturas antigas, etc.; ou mesmo interesses por estruturas com características gerais das aglomerações urbanas ou as realizações técnicas contemporâneas (arquitetura e diversões modernas, etc.).

4.1. ATRATIVOS NATURAIS

Os atrativos naturais são elementos da natureza que ao serem estruturados e organizados para fins turísticos passam a atrair visitantes, estes contemplam as mais diversas paisagens; incluindo sua biodiversidade, suas formações geológicas e corpos d'água. Esses atrativos demandam o gerenciamento do homem e, na medida do possível, a preservação de sua forma original (COOPER, 2011), podem ser: morros, rios, córregos, praias, cavernas, cachoeiras, clima, flora, fauna, dentre outros.

O município de Água Boa está assentado sobre a Serra do Roncador, serve esta de divisor de águas das bacias do Rio Araguaia e Xingu. Abaixo estão listados os recursos hídricos existentes no território municipal de Água Boa.

Tabela 37 - Recursos hídricos de Água Boa

Identificação	Nome
Rio	Borecaia
Rio	Sete de Setembro
Rio	Água Suja
Rio	Couto Magalhães
Rio	Coronel Vanick
Córrego	Sete Voltas
Córrego	Barreiro
Córrego	Fundo
Córrego	Miguelão
Córrego	Queimada
Córrego	Tangará
Córrego	Mutuca
Córrego	Jaboti
Ribeirão	Lageado da Divisa
Ribeirão	Jacu
Ribeirão	Vau
Ribeirão	Bonito
Ribeirão	Pintado
Ribeirão	das Graças ou Fundo
Ribeirão	Água Fria ou Grande
Ribeirão	Galheiro

Fonte: PSBM de Água Boa

Com relação a Bacia do Araguaia, seus principais afluentes são os Rios Borecaia, Areões, Água Suja. E integram a Bacia do Xingu, neste município, o Rio Couto Magalhães (afluente do Culuene) que banha a porção ocidental da área, e o Rio Sete de Setembro que serve toda a parte central do território.

Tabela 38 - Outros atrativos em Água Boa

Nome	Informação
Lagoa dos Buritis - João Mazena de Oliveira	Av. Industrial, 01 - Industrial I

Organizado por: ICTHUS Soluções em Turismo LTDA, 2023.

Figura 70 - Lagoa dos Buritis




Foto: Icthus Soluções em Turismo LTDA, 2023.

4.2. ATRATIVOS CULTURAIS

Os atrativos culturais são elementos da cultura que podem ser associados à identidade de um povo ou lugar e as práticas do turismo, podendo ser bens e valores de natureza material e imaterial que foram produzidos pela sociedade. Esses elementos tratam dos modos de criar, saberes e fazeres; das artes, objetos, documentos, artefatos; os conjuntos urbanos e sítios de valor histórico. Envolve ainda festejos, celebrações, produtos, música, dança, práticas culturais individuais e coletivas, fundadas na tradição e manifestadas como expressão de sua identidade cultural e social.

4.2.1. Expressões culturais

As expressões culturais são parte da identidade de um povo, sendo estas retratadas por meio da produção de alimentos, artesanato e outras características que permeiam os saberes e modos de fazer, as tabelas abaixo apresentam estas expressões dos água-boenses.

Tabela 39 - Gastronomia, artesanato e trabalhos manuais

Nome	Telefone	Produto (s)
Adriana M. M. Resende	(66) 8472-0226	Artesanato
Alaercio Luis Terozi	(66) 9906-5705	Gastronomia típica e preparação de alimentos- Comercialização de frangos, embutidos, farinha e requeijão.
Bruna da Fonseca Machado Carvalho	(66) 8442-3081	Artesanato - Crochê e Bordado
Cinara L. Monteiro	(66) 9906-4053	Artesanato
Cledinélia Aparecida de Souza	(66)9976-8906	Gastronomia típica e preparação de alimentos- Comercialização de doces e farinhas.
Cristiano Alves Siqueira Bento	(66) 8437-5199	Artesanato em madeira
Daiane Coelho da Silva	(65) 9650-9621	Gastronomia típica e preparação de alimentos- Comercialização de Pipocas doces, picolés entre outros.
Daise Zelaide Klein	(66) 9615-1337	Artesanato- Crochê, bordado, pintura em tecido
Divina Alves Patrocínio	(66) 9682-1842	Artesanato
Edilson José Martins	(66) 9667-4706	Gastronomia típica e preparação de alimentos- Comercialização de garapa.
Edla Ferreira Cutrin	(66) 8416-5204	Artesanato
Eleonice G. Giussiani	(66) 9984-0431	Artesanato - Arranjos de flores, vasos artesanais e crochê
Elizabete Negri Veloso	(66) 9663-5074	Gastronomia típica e preparação de alimentos- Comercialização de frango assado.
Enileide da Silva Castro	(66) 8406-6650	Gastronomia típica e preparação de alimentos- Comercialização de espetos, cachorro quente e bebidas
Fátima do S. R. L. Borges	(66) 9655-6579	Artesanato
Fernando Vieira de Souza	(66) 8463-4105	Artesanato
Francisca Alves de Oliveira	(66) 9682-1842	Artesanato
Francisca Áurea Mendanha	(66) 9937-2738	Artesanato
Glaci Marcela Nied	(66) 98461-7123	Gastronomia típica e preparação de alimentos- Comercialização de algodão doce, crepe e bolo de pote
Iselda Maria Guth	(66) 9669-5300	Artesanato
Jaqueline Treviso de Oliveira Arnal	(66) 9227-5977	Artesanato
Jerlane da Conceição Magalhães	(62) 9371-6752	Artesanato a acessórios
Jerriane da Conceição Magalhães	(66) 9409-9664	Artesanato a acessórios

Joana Camargo	(66) 9613-0701	Gastronomia típica e preparação de alimentos- Comercialização de pastel.
João Batista Zancanaro	(66) 9227-5977	Artesanato - Trabalho de arte em madeira
Joaquim Ramos de Sousa	(66) 9938-1207	Gastronomia típica e preparação de alimentos- Comercialização de pamonha.
Juliana da Silva Rosa	(66) 9255 4123	Artesanato- Crochê , Pano de prato pintados à mão e bordado, Confeção de roupas Pet e laços infantis.
Kamila Franciely Gonzales Sousa	(66) 9640-3305	Artesanato- Comercialização de cestos, flores, chocolates e presentes.
Katiana A. Farias	(66) 8459-3426	Artesanato
Lenir Salete Trindade	(66) 9942-9516	Artesanato
Lúcia Maria Behnen	(66) 9232-5134	Artesanato- Crochê e bordado
Lucimar de Oliveira Nunes	(66) 8443-1114	Gastronomia típica e preparação de alimentos- Comercialização de pastel e sucos
Luzia Fernandes Roberto	(66) 8406-9323	Artesanato - Crochê e bordado
Marcio Renei Gomes Rodrigues	(91) 8705-8612	Gastronomia típica e preparação de alimentos- Produção de polpa de fruta
Marco Aurelyo dos Santos	(66) 9206-0605	Gastronomia típica e preparação de alimentos- Comercialização de salgadinhos e cachorro quente
Maria Aldeice M. de Oliveira	(66) 96821842	Artesanato
Maria Lúcia de Oliveira Silva	(66) 9234-3206	--
Maria Marlene Zandona Galle	(66) 9901-1411	Artesanato - Crochê, bordado, artesanato de tecido em geral.
Marilza Soares Santos	(66) 8123-1986	Artesanato
Marina Bresolin Gugel	(66) 8453-7104	Artesanato - Crochê e Bordado
Marli Regina Martins Carvalho	(66) 9954-2547	Gastronomia típica e preparação de alimentos- Comercialização de pastel
Marli T. Smaniotto	(66) 8428-1417	Artesanato - Arranjos florais e biscuit
Minéias Smaniotto	(66) 9672-4838	Arte em Biscuit e Crochê
Moisés Silva Rodrigues	(94)9116-6266	Artesanato
Natan Albino da Silva	(66) 8442-3231	Artesanato em madeira, pintura em tela, cestas de arame
Neuzira Conceição Rocha	--	Gastronomia típica e preparação de alimentos- Comercialização de pães e doces.
Nilva Capitanio	(66) 9979-9591	Gastronomia típica e preparação de alimentos- Comercialização de pães e cucas
Oséias Andrade Pereira	(66) 9697-7687	Artesanato em Pneus
Osmar Gomes da Silva	(66) 9909-6880	Artesanato em madeira
Rita Trentin Stein	(66) 9994-0036	Artesanato - Crochê, bordado, boneca em tecido
Rochani Noro	(66) 8449-7355	Artesanato
Rosa Amélia da Silva	(66) 8420-1176	Artesanato- Crochê e bordado
Rosiane Maria da Silva	(66) 9944-9150	Artesanato - Crochê e Bordado
Sandra Regina Galle	(66) 8424-2389	Bijuterias
Sebastião Batista dos Santos	(66) 9983-9702	Atividades tradicionais de trabalho- Comercialização de verduras
Selma Gonçalves Regina Luiz	(66) 8458-1269	Artesanato
Telina Alves de Freitas	(66) 8477-9014	Artesanato

Vaneza Teixeira da Silva	(66) 9621-0301	Gastronomia típica e preparação de alimentos- Comercialização de pães, bolos e cucas
Vera Lúcia Jescovski	(66) 9645-5068	Gastronomia típica e preparação de alimentos- Comercialização de embutidos
Vinícia Martins Farias	(66) 9693-9084	Artesanato-Tricô/crochê
Wesley Quirino de Jesus	(66) 98416-6471	Gastronomia típica e preparação de alimentos- Comercialização de pamonhas.

Organizado por: ICTHUS Soluções em Turismo LTDA, 2023.

Tabela 40 – Produtos associados ao turismo

Nome	Telefone	Produto (s)
Adão Neres de Souza	(66) 9644-4959	Comercialização de quiabo, jiló, mandioca, frango, ovos, leite e derivados, banana e carne de porco.
Aloisia Barbosa da Silva	(66) 9609-2202	Comercialização de frangos, carnes, verduras e hortaliças.
Amanda Benvinda Neves de Souza	(66) 8416-4421	Comercialização de ovos, frangos e verduras
Antonio Filisbino de Azevedo	(66) 9997-5421	Comercialização de frangos, queijos e verduras
Aparecido Santana da Silva	(66) 9713-1469	Comercialização de frango, porco e limão
Beatriz Lidia Zatt	(66) 9994-4409	Comercialização de frango, linguiça, verduras, embutidos e biscoitos.
Carlos Alessandro Nonato Aneses	(66) 8430-3140	Comercialização de frango, leite, verdura, ovos e farinha
Cledinei Maria de Jesus Carvalho	(66) 9932-9428	Comercialização de queijos, leite e frutas.
Clerizia Bernadete Farias	(66) 9641-6534	Comercialização de frango, leite e derivados
Cristiane Calisto da Silva	(66) 9913-3345	Atividades tradicionais de Comercialização de leite e derivados.
Davi de Paula Ferreira	--	Comercialização de peixes
Divina de Fátima Farias Fonseca	(66) 9652-0730	Comercialização de frangos, carne, doces e queijo
Edinéia Aparecida Ajala	(66) 8406-5366	Atividade rural
Edson Carlos da Silva	(66) 9956-7812	Comercialização de carnes.
Egon José Malmann	(66) 8100-2465	Comercialização de frango e verdura.
Elza Barbosa Ribeiro Batista dos Santos	(66) 9983-9702	Comercialização de queijos e verduras
Eurides Cardoso da Silva	(66) 9988-5816	Comercialização de conservas, legumes e verduras
João Antonio Gomes de Jesus	(66) 8143-3209	Comercialização de açafrão, farinha e polvilho.
João de Sousa Lino	(66) 9664-3737	Comercialização de leite
José de Almeida Moraes	(66) 8458-4304	Comercialização de carne de porco, ovos, leite e derivados.
Layany Fátima da Silva	(66) 9649-0289	Comercialização de verduras e legumes
Lucimar Terezinha Favretto de Mello	(66) 9714-4153	Comercialização de verduras

Luscelena Vieira da Silva	(66) 8459 -6251	Comercialização de frutas, verduras e doces.
Maria Lúcia de Oliveira Silva	(66) 9234-3206	Atividade rural
Mauro Alves de Matos	(66) 9931-4842	Comercialização de Ovos peixe e pequi.
Milton Antônio Anversa	(66) 9979-5698	Comercialização de verduras
Nilda Maria Santana	(66) 8459-0047	Comercialização de frango e frutas
Sebastiana Bezerra da Silva	(66) 9671-5786	Comercialização de verduras.
Sebastião Batista dos Santos	(66) 9983-9702	Comercialização de verduras
Seleodivia Martins Barros	(66) 9677-7836	Comercialização de Frango, alface e abacate
Sergio Antonio Bach	(66) 9955-9595	Comercialização de frutas e verduras.
Tilma Devens Brum	(66) 9668-7559	Comercialização de pequi, frango e ovos.
Valdineis Coelho da Silva	(66) 9907-5335	Comercialização de frutas e verduras.
Valdir Juvêncio de Paulo	(66) 8425 -5907	Comercialização de Banana, mandioca e polpa de maracujá

Organizado por: ICTHUS Soluções em Turismo LTDA, 2023.

Tabela 41 - Grupos de dança e manifestações culturais

Nome	Atuação	Telefone
Grupo Folclórico Pirlampos do Vale	Grupo de Teatro	(66) 99655-6619
Grupo de Capoeira Berimbau Brasil - Gingaboa	Grupo de Capoeira	(66) 9842-7278
Grupo Água Boa Loucos	Show de Enterradas em cesta de basquete	(66) 3468-6400
Coral Municipal de Água Boa	Coral Municipal	(66) 3468-2982
Coral 'Estrelas do Amanhã' do Instituto Jesus Maria José	Coral Infantil	(66) 3468-2913

Organizado por: ICTHUS Soluções em Turismo LTDA, 2023.

4.2.2. Personalidades de Água Boa

A tabela abaixo apresenta representantes das personalidades, que contribuíram para a construção histórica do município de Água Boa.

Tabela 42 - Personalidades

Nome	Descritivo
-------------	-------------------

Antônio Gröhs	Assumiu papel de destaque, se envolvendo com as pautas da comunidade local. Foi presidente do conselho fiscal da Coopercana, conselheiro da associação de pais e filhos e da diretoria da comunidade evangélica. Faleceu em acidente que o vitimou, junto com 2 de seus filhos, o que causou grande comoção das pessoas do município e região. Anos mais tarde recebeu homenagem póstuma, a então Escola Municipal 1º de Abril, se tornou estadual e recebeu o nome de Escola Estadual Antônio Gröhs. Fonte: APIO, Alan Rodrigo. Água Boa, nossa história. Goiânia: Editora Visão, 2021.
Norberto Schwantes	Norberto Schwantes foi responsável por criar o projeto Canarana I, Terra Nova, Guarapú e Água Boa, por meio de sua empresa Coopercana, que era formada por pioneiros de Água Boa e posteriormente substituiu a Coopercol em suas funções colonizadoras. Foi chefe do escritório de representação de Mato Grosso. Ao longo dos anos 70 e 80, tornou-se referência como colonizador, ganhando a fama de “plantador de cidades”, sua figura se equipara aos irmãos Villas-Bôas, Marechal Rondon e outros. Fonte: APIO, Alan Rodrigo. Água Boa, nossa história. Goiânia: Editora Visão, 2021.
Orlando Roewer	Ficou conhecido como o homem da ideia, ao fazer uma proposta a Norberto Schwantes de realizar a migração de colonos gaúchos para Mato Grosso, devido a expectativa de agricultura na região de Dourados (então Mato Grosso). Neste período devido a inflação, não conseguiram viabilizar a ideia. Após criação da Coopercol, juntamente com Norberto, votou pela migração para Barra do Garças, onde foi criado o projeto Canarana I, Terra Nova, Guarapú e Água Boa. Hoje se orgulha muito de ter visto nascer e crescer uma cidade, participando ativamente do processo de criação e nomeação, bem como ser autor da ideia que originou a migração e constituição da cidade de Água Boa. Fonte: APIO, Alan Rodrigo. Água Boa, nossa história. Goiânia: Editora Visão, 2021.

Organizado por: ICTHUS Soluções em Turismo LTDA, 2023.

4.2.3. Lugares de Manifestação de fé

As igrejas, templos e espaços de ritos religiosos e sagrados são lugares representativos das práticas sociais relacionadas aos signos identitários. Por meio deles e das manifestações que neles se deram, buscam as táticas, estratégias e práticas utilizadas por diferentes grupos sociais para não só consolidar seu lugar nas cidades, mas, sobretudo, como reafirmação de sua identidade, imprimindo marcas territoriais e arquitetônicas. A seguir são apresentados esses espaços existentes em Água Boa.

Tabela 43 - Lugares de Manifestação de fé

Nome	Endereço
------	----------

Igreja Presbiteriana de Água Boa	Av. Planalto, 795 - Guarujá
Igreja Evangélica de Confissão Luterana	Rua 10, 450 - Centro
Congregação Cristã no Brasil - Água Boa - Central	Av. Tropical, 938 - Guarujá
Boa Semente Igreja em Célula	Av. Planalto, 1100 - Centro II
Igreja Católica Universitário - Comunidade Nossa Senhora das Graças e Nossa Senhora do Trabalho	Av. Universitária, 355
Igreja Batista Nacional	Rua A-10, 131 - Nova Era
Igreja Assembléia Madureira	Av. Coopercana, 386 - Nova Era
Igreja Batista Nacional	Avenida Coopercana, 293, Rodoviário
Igreja Universal do Reino de Deus	Rua 6, Centro
Igreja Mundial do Poder de Deus	Av. Norberto Schwantes, 1408-1526 - Guarujá
Igreja Assembleia de Deus - Missão	Rua 06, 885 - Operário

Organizado por: ICTHUS Soluções em Turismo LTDA, 2023.

4.2.4. Arquitetura, edificações e monumentos

Neste item apresenta-se as edificações arquitetônicas que possuem características importantes para o turismo no município, seja, arquitetura oficial, civil, militar, religiosa, industrial, monumentos em homenagem a personalidades, dentre outros.

Tabela 44 - Edificações e monumentos de Água Boa

Nome	Descritivo
Igreja de Santa Bárbara (Igrejinha)	A história - Dez famílias vieram de Minas Gerais e Mato Grosso do Sul para abrir a mata no momento da formação da fazenda. Após estruturar a fazenda, o proprietário cedeu uma parte para que os trabalhadores erigissem suas casas. Por volta de 1974 o senhor José Avelino da Silva, conhecido como seu Juquinha, patriarca da comunidade, construiu a capelinha, buscando barro na beira do rio e formando os tijolos com as próprias mãos. A igreja do seu Juquinha foi a primeira a ser construída. Homem de grande fé, até hoje o padre da Matriz reza missa no local pelo menos uma vez por mês, servindo como um lugar de oração da população que mora nas vizinhanças. (ÁGUA BOA NEWS, 2001).
Igreja Matriz Paróquia Nossa Senhora Aparecida	Com a criação de Água Boa, no início do ano de 1975, e seu enorme crescimento não foi mais possível o atendimento, por

parte dos religiosos Salesianos do então distrito de Xavantina, diante disso no ano de 1978, foi fundada a comunidade de Nossa Senhora Aparecida, que se tornou a Padroeira de Água Boa. O nome da Comunidade Nossa Senhora Aparecida surgiu por causa de uma das viagens em que durante a celebração Eucarística, no pavilhão comunitário, que o padre Arantes do Nascimento, Sacerdote Salesiano da Comunidade de Xavantina, hoje Nova Xavantina, sugeriu este nome, dizendo que uma Igreja deveria ter o nome da Mãe de Nosso Senhor Jesus Cristo, e que se a Comunidade aceitasse Nossa Senhora Aparecida, ele próprio doaria a imagem, por ser devoto da santa. A proposta foi aceita por todos os integrantes desta Nova Comunidade. A imagem da padroeira Nossa Senhora de Aparecida chegou em Água Boa trazida por meio de transporte rodoviário (automóvel), até chegar à localidade conhecida como "Gaúcho", a mais ou menos 18 quilômetros de Água Boa, sendo o restante percorrido em cima de um trator, acompanhada por uma numerosa procissão de tratores, carros e caminhões, por ser esta região extremamente agrícola. No começo, as celebrações eram realizadas na escola, após no pavilhão comunitário que foi construído pela comunidade Católica e Luterana. No início de 1980 foi obtida junto à Colonizadora uma quadra para a edificação da Igreja Matriz Nossa Senhora Aparecida. Logo, foi lançada a pedra fundamental da nova igreja. Muito trabalho e diversas campanhas de doações, e o trabalho das diretorias da igreja, juntamente com o esforço de todos os paroquianos deram o início à obra. Na época a comunidade era atendida por padres da região. No ano de 1984, a comunidade conseguiu erguer as paredes da igreja e teve um padre por alguns meses, de nome Mauro. No ano de 1985 foi colocado o telhado e a comunidade foi atendida, por um curto período de tempo, pelo padre Antonio Ângelo Dal Piva, vindo da Diocese de Frederico Westfhalen-RS. No final de setembro de 1986, a comunidade conseguiu, através de mutirão, concluir o contra piso da igreja, quando então começaram as celebrações Eucarísticas, no dia da Padroeira, em 12 de Outubro de 1986. Em seguida foram colocadas as portas para que pudesse ser colocado o Santíssimo Sacramento no sacrário. Em 1988, foi feita uma campanha para colocar as janelas e os respectivos vidros, e veio para Água Boa, da Diocese de São José do Rio Preto - SP, o padre Celso, que permaneceu aqui por aproximadamente um ano. O padre José Aparecido Sioffi veio logo em seguida, ficando em Água Boa até o ano de 1993. Nesse período a Comunidade conseguiu recursos para colocar o piso definitivo, bem como para construir o presbitério e o altar da Igreja. Em 1994 vieram para Água Boa o

Pe. Silvério e o Pe. Sérgio, da Diocese de Frederico Westfalen-RS, os quais permaneceram nesta cidade por seis meses, quando então veio o Padre Valdemar Barbosa, vindo da Diocese de São Luís de Montes Belos-GO. Este padre ficou em Água Boa 18 meses, sendo que neste período a comunidade conseguiu terminar a construção da Igreja Matriz com a colocação do forro, bancos, pintura bem como do ajardinamento e da Cruz, sinal de todo Cristão, localizado em frente, ao lado direito da Igreja, edificada em forma de torre no jardim. Em 1995, voltou de Roma, onde fora aperfeiçoar seus estudos, o padre José Sioffi, que ficou por um curto período, sendo substituído, em fevereiro de 1996, pelo padre João Kolling, cedido da Comunidade de General Carneiro-MT, por seis meses quando veio para Água Boa o Pe. Clever Morato da Diocese de São Luís de Montes Belos-GO, permanecendo nesta Comunidade até o início de março de 1997, quando assumiu esta Paróquia a Congregação dos Padres Servos da Caridade, com a vinda do Pe. Adenir José Fumagalli, no dia 09 de março do mesmo ano, permanecendo até fevereiro de 2007 quando tomou posse o Pe. Irani José Villani. Também trabalharam em nossa Paróquia os Padres da Congregação Servos da Caridade: Pe. Armando Bredice, Pe. Gaetano Chinaglia e Pe. Odair Danieli. Em 11 de fevereiro de 1987, vieram para Água Boa, às irmãs do Instituto Jesus Maria e José, as quais se estabeleceram em uma casa construída no pátio da Igreja, pertencente a Comunidade e no ano de 1993, edificaram sua própria residência, na Rua 12 esquina com rua 9, em uma quadra obtida junto a prefeitura municipal onde também edificaram a Escola Sagrada Família, atualmente Colégio Jesus Maria José. No início dos anos 90 estabeleceram-se em Água Boa os Irmãos da Congregação Sagrada Família, que em princípio residiram na residência da Comunidade Nossa Senhora Aparecida, onde anteriormente residiram as Irmãs, e posteriormente adquiriram uma residência na Rua 06 esquina com Rua Baru no Bairro de Vila Nova. Os irmãos exerceram suas atividades educacionais junto às escolas municipais dos Bairros Vila Nova, Guarujá e Cristalino, e trabalharam em diversas atividades pastorais na Igreja São José, Bairro Operário/Vila Nova, Bom Jesus no Bairro Guarujá, e Mãe de Deus no Bairro Cristalino, nesta Cidade. Seguem os nomes das pessoas que presidiram a comunidade: Bruno Nereu Petters, Armando Didonet, Ângelo Zandoná, Ermelindo José Stein, Jolmir Antoninho Pezzini, Raimundo José Klein, Délcio Rorato, Jorge Alberto Wietheuper, Eugênio Mário Possamai, Pedro Bonetti, Valmor Bernieri, Valmor Casanova, Danilo de Mello. No ano de 2007 foi formado o CPP (Conselho Paroquial Pastoral) tendo como Coordenadores Jorge Alberto

	<p>Wietheuper e Earle Francisco da Silva. A Igreja Matriz Nossa Senhora Aparecida é formada por vinte e nove comunidades (capelas) sendo que uma das maiores dificuldades é a distância das Comunidades com a Matriz, que em alguns casos chega a cento e oitenta quilômetros, como é o caso da comunidade São Sebastião de Cocalinho. A infraestrutura ainda é precária, com rodovias que ficam praticamente intransitáveis no período chuvoso (PARÓQUIA NOSSA SENHORA APARECIDA - ÁGUA BOA - MT, 2023).</p>
<p>Capela São José</p>	<p>Capela pertencente à Paróquia de Nossa Senhora de Aparecida, mais conhecida como Comunidade São José.</p>

Organizado por: ICTHUS Soluções em Turismo LTDA, 2023.

Figura 71 - Igreja Matriz Nossa Senhora Aparecida



Foto: Icthus Soluções em Turismo LTDA, 2023.

Figura 72 - Igreja de Santa Bárbara (Igrejinha)



Foto: Governo do Estado de MT, 2009

Figura 73 - Capela São José



Foto: Icthus Soluções em Turismo LTDA, 2023.

4.2.5. Centro Cultural e Teatro

Tabela 45 - Espaço Cultural de Água Boa

Nome	Endereço
Biblioteca Municipal Érico Veríssimo	Rua nove, 490 - Centro
Teatro Arena - Espaço Cultural José Elmo Kuhn	R. Oito, 410 - Centro

Organizado por: ICTHUS Soluções em Turismo LTDA, 2023.

Figura 74 - Espaço Cultura José Elmo Kuhn



Foto: Icthus Soluções em Turismo LTDA, 2023.

Figura 75 - Biblioteca Municipal Érico Veríssimo



Foto: Ascom - AB

4.2.6. Comunidades tradicionais e rurais

Povos e Comunidades Tradicionais conforme o Decreto nº 6.040 de 07 de fevereiro de 2007 são grupos culturalmente diferenciados e que se reconhecem como tais, que possuem formas próprias de organização social, que ocupam e usam territórios e recursos naturais como condição para sua reprodução cultural, social, religiosa, ancestral e econômica, utilizando conhecimentos, inovações e práticas gerados e transmitidos pela tradição (BRASIL, 2017).

Tabela 46 - Comunidades Indígenas em Água Boa

Nome	População
Água Quente	42
Babaçu	53
Tripa	37
Serra Nova	110
El Shaday	78

Fonte: Prefeitura Municipal, 2023.

Assim, como esses grupos existem outros, que mesmo não conceituados na legislação ocupam áreas rurais e possuem e desenvolvem estruturas de convívio, costumes, práticas e saberes inerentes ao local que vivem.

Tabela 47 - Comunidades rurais em Água Boa

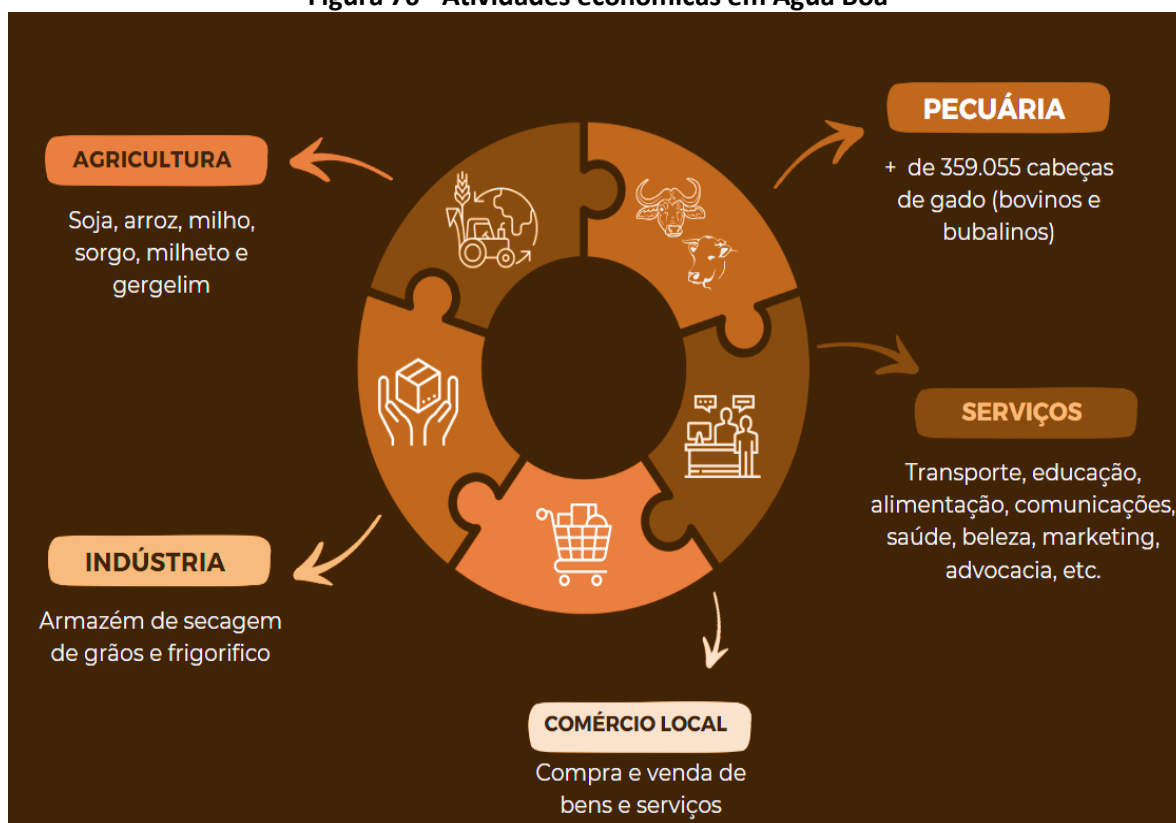
Nome	Nº Famílias	Data de criação do Projeto de Assentamento - PA
PA Jatobazinho	218	28/05/1987
PA Jandira	143	14/08/1987
PA Serrinha	36	24/09/1992
PA Martins I	53	10/01/1995
PA Santa Maria	208	30/05/1997
PA Jaraguá	410	11/05/1998
PA Santa Cruz	110	23/06/2003

Fonte: INCRA, 2021. Organizado por: ICTHUS Soluções em Turismo LTDA, 2023.

4.3. ATIVIDADES ECONÔMICAS

A economia do município se baseia no agronegócio, com mais de 220 mil hectares de plantações de culturas como soja, arroz, milho, sorgo, milheto e, a partir de 2020, gergelim. As principais atividades econômicas concentram-se na agricultura e pecuária.

Figura 76 - Atividades econômicas em Água Boa



Organizado por: ICTHUS Soluções em Turismo LTDA, 2023.

Na pecuária se destaca com um rebanho de 359.055 cabeças de gado, entre bovinos e bubalinos, segundo dados de estratificação do INDEA em 2017. Água Boa destaca-se como referência em comercialização de bovinos com o maior leilão de gado do mundo (de forma virtual atualmente), contando com os setores do comércio, indústria e prestação de serviços bem desenvolvidos (PRIMEIRO OFÍCIO, 2023).

Água Boa destaca-se como referência em comercialização de bovinos com o maior leilão de gado do mundo, da Estância Bahia. A cidade possui 5 armazéns de grãos de grandes empresas e 1 frigorífico administrado pela JBS. Consolida-se como Polo Regional no Vale do Araguaia, com a implantação das regionais de vários órgãos públicos (Sine, Polo Regional de Saúde, Justiça do Trabalho, Centro de Atendimento ao Eleitor, Comando das Polícias Militar e Civil, Funai, entre outros), com a expansão do Sicredi Araguaia com sede em Água Boa, com o Hospital Regional através do Consórcio Intermunicipal de Saúde e desenvolvimento do comércio local e prestação de serviços, que atendem a toda a região (PORTAL MATO GROSSO, 2008).

4.4. ATIVIDADES TÉCNICAS E CIENTÍFICAS

As atividades Técnicas e Científicas visam promover o aprendizado, a pesquisa e a inovação em diversas áreas do conhecimento. No município de Água Boa atualmente existem duas importantes instituições que estão à disposição de contribuir para o avanço e desenvolvimento da economia do município.

Tabela 48 - Atividades Técnicas e Científicas

Nome	Endereço	Telefone
Fazenda Experimental Terras Gerais	BR 158 - Estrada para Jatobazinho	(66) 99717-0400
Cocamar	Avenida Industrial, nº 970 - setor Industrial	0800 644 1719

Organizado por: ICTHUS Soluções em Turismo LTDA, 2023.

Figura 77 - Fazenda Experimental



Foto: Karen Cristina S. C. Silva, 2023

Figura 78 - Unidade Cocamar Água Boa



Foto: Jamerson Silveira, 2023

A fazenda experimental Terras Gerais atua na prestação de serviços de consultoria agrícola, agricultura de precisão, pesquisas e capacitação do agronegócio, com o objetivo de aumentar a produtividade na área de pesquisas e avaliação da eficácia, levando mais sustentabilidade aos produtores. Já a Cocamar, inaugurada recentemente, visa atuar na comercialização de insumos agropecuários e prestação de assistência técnica aos produtores da região de Água Boa.

4.5. EVENTOS PROGRAMADOS

Os eventos programados são considerados aqueles cuja realização são originais do município ou que haja uma tradição na prática local, representam nesse sentido a identidade e memória coletiva, por fazer parte da tradição de suas festividades. Na tabela abaixo estão listados os eventos fixos da cidade e com várias edições. É importante considerar que também estão listados os eventos que apresentam um perfil turístico, ou seja, que atraem ou tem potencial de atrair visitantes/turistas

Tabela 49 - Eventos realizados em Água Boa

Mês de realização	Nome popular	Natureza
Fevereiro	Baile da Associação dos Aposentados	Privada
	Off Power - Evento dos Jovens da Igreja Assembleia de Deus Madureira	Privada
	Carnaboa	Pública
Março	Festa da Saia	Pública
	Festa de Som Automotivo	Pública
Abril	Páscoa Encantada Água Boa	Pública
	Corrida de Rua Tradicional	Pública
	Duelo de Laço Comprido	Privada
	Copa Vale do Araguaia de Enduro - Trilhão	Privada
	Baile da Soja	Privada
	Jantar Italiano na Comunidade Católica Guarujá	Privada
Abril e Agosto	Conferência da Igreja Boa Somente	Privada
Abril e Outubro	Vau do Jaboque da Assembleia de Deus Madureira	Privada
Maio	ExpoGeek	Privada
	Rota do Boi - 78k	Pública
	Corrida do Trabalhador	Pública
	Festa da Comunidade São José Operário	Privada
	Aniversário da IBN	Privada
Junho	Arraiá Coração do Brasil	Pública
	Festa Junina Pestalozzi	Privada

	Arraiá Comunidade Buritizal	Privada
	Arraiá Bom Princípio - PA Martins	Pública
	Arraiá do Rotary Club	Pública
	Arraiá da Comunidade Santa Maria	Privada
	Encontro de Jovens da Igreja Boa Semente	Privada
Julho	Expovale	Privada
	Café Colonial da Pestalozzi	Privada
	Fogo de Chão	Privada
	Concurso Municipal de Fotografia	Pública
Agosto	Pescaria Pais e Filhos	Privada
	Rodeio Crioulo Gaúcho CTG	Privada
	Costelão do Dias dos Pais Rotary	Privada
	Festa do Padroeiro da Comunidade Católica Guarujá Bom Jesus	Privada
Setembro	Rota do Vau	Pública
	Semana Farroupilha do CTG	Privada
	Copa Vale do Araguaia de Enduro – Trilhão Feriado 7 de Setembro	Privada
	Costelão da Pestalozzi	Privada
	Louvorzão do Vale e Marcha Pra Jesus	Privada
	Conferência Mulheres no Altar da Igreja Assembleia de Deus Madureira	Privada
	Balada Deboxe	Privada
	Feira Gastronômica da Igreja Batista Nacional	Privada
Outubro	Corrida Nossa Senhora Aparecida	Privada
	Festa da Padroeira	Pública
Novembro	Fusca Cross	Privada
Dezembro	Natal de Fé e Magia	Pública
	Réveillon na Lagoa Dos Buritis	Privada
	Copa Vale do Araguaia de Enduro – Final do Campeonato	Privada
	Festa da Virada da Igreja Boa Semente	Privada
	Culto da Virada da Igreja Batista Nacional	Pública
	Culto da Virada da Igreja Assembleia De Deus Madureira	Pública

organizado por: ICTHUS Soluções em Turismo LTDA, 2023.

Os eventos em Água Boa fazem parte da programação cultural da cidade e envolve a organização conjunta de secretarias municipais, conforme as programações e objetivos de cada evento. Os eventos expressam fortemente as relações sociais, com uma mescla cultural das tradições do Sul e do Centro-oeste do País. Já os eventos particulares, são organizados por denominações religiosas ou mesmo por empresas privadas. Nesse sentido, alguns eventos são considerados geradores de fluxo turísticos, com menor ou maior proporcionalidade de abrangência, como as corridas de rua, pescaria, arraiaás, festividades religiosas e culturais, bem como eventos comemorativos do calendário nacional, neste caso em específico, podem vir a ser geradores de fluxo com o passar do tempo e posicionamento de mercado, ou permanecer restrito apenas aos limites municipais.

Figura 79 - Arraiá do Coração do Brasil



Fonte: ASCOM, 2022

Figura 80 - Apresentação na ExpoGeek



Fonte: 4Seven, 2022.

Figura 81 - Corrida Ciclística Rota do Boi



Fonte: Ismael Roberto - Liberdade FM, 2022.

Figura 82 - Pescaria Pais e Filhos



Fonte: Água Boa News, 2022.

A Festa da Saia é um evento alusivo ao Dia Internacional das Mulheres, realizado em março e é destinado apenas para mulheres, com show ao vivo de repertório variado, sorteio de brindes e presente para a fantasia e/ou look mais criativo.

Figura 83 - Convite virtual e imagem de divulgação da festa.



Fonte: ASCOM, 2023.

O evento Páscoa Encantada é realizado na Praça do Lazer, com a presença do coelho e diversas atrações e apresentações culturais para todas as idades em comemoração da semana da Páscoa.

Figura 84 - Mosaico com registros da Páscoa Encantada



Fonte das imagens: ASCOM, 2023.

O maior evento gerador de fluxo do município pode ser considerado a Expovale, que este ano será realizada a sua 30ª edição. Para este evento, a estimativa de público é de 15 mil pessoas por noite, no Parque de Exposições Antônio Tura.

Figura 85 - Mosaico com registros da 29ª edição da Expovale



Fonte: Expovale - Água Boa, 2022.

A atração é considerada a maior festa e feira agropecuária da região, contando sempre com vários Shows Nacionais (nesta edição serão 8 shows, além dos regionais); rodeio, palestras, encontros técnicos e muito mais.

Figura 86 - Copa Vale do Araguaia de Enduro



Fonte: Secretaria de Desenvolvimento Econômico, Agricultura e Turismo, 2023.

Figura 87 – Fusca Cross



Fonte: Secretaria de Desenvolvimento Econômico, Agricultura e Turismo, 2023.



CONSIDERAÇÕES FINAIS

5. CONSIDERAÇÕES FINAIS

Este documento apresenta os dados e informações que foram levantadas e sistematizadas após levantamento realizado no município de Água Boa - MT. Trata-se de registros atentos e pertinentes, mas certamente, não contemplam a totalidade da realidade social, cultural e econômica devido à vastidão do território municipal. Entretanto se buscou abarcar o maior número de elementos representativos dos equipamentos, serviços e atrativos existentes, para além da sede urbana estabelecida como prioritária.

O levantamento gerou um banco de dados atualizável e digital, como forma de organização dinâmica e prática. Deste modo, vislumbra-se possibilidades que serão diagnosticadas e apontadas na construção do Plano Municipal de Turismo, produzido a partir deste levantamento.

Ao desenvolver a inventariação turística de Água Boa, nota-se que o município tem dinâmicas próprias e semelhantes aos municípios circunvizinhos, e ao finalizar este período estabelecido para a realização deste inventário, observa-se que há grandes desafios a serem superados, que dentre eles destacam: a necessidade de práticas coletivas, valorização da cultura local, investimentos estruturais, necessidade de um banco de informações próprias sobre o que, quem e onde estão elementos importantes, forma de gerenciamento do mesmo e a necessidade de ações e estratégias, que possibilitem continuidades de políticas públicas direcionadas de fortalecimento e desenvolvimento do turismo, vinculadas a região turística do Roncador Xingu.

Recomenda-se para o município criação de agendas intersetoriais conduzidas pela Secretaria de Desenvolvimento Econômico, Agricultura e Turismo e Conselho Municipal de Turismo - COMTUR, pautando o turismo como forma de gestão participativa e integrada, para o processo educativo, inclusivo e gerador de desenvolvimento sociocultural e econômico. Em face disto, recomenda-se que este inventário seja atualizado constantemente ou pelo menos a cada 2 ou 4 anos, para ampliação, atualização e integração de novas infraestruturas, equipamentos e práticas socioculturais e econômicas, abarcando a complexidade existentes e produzidas devido a conjunturas municipais e regionais.

Que seja ainda fomentado, discussões contínuas sobre as informações levantadas e que sejam de forma participativa e transparente, a fim de que os dados possam ser validados

e atualizados pelos principais interessados no processo: o poder público local, os empresários, os representantes dos atrativos e comunidade em geral.

Assim, observa-se que para a consolidação do município como uma destinação turística competitiva a nível regional, faz-se necessária a integração e diversificação da oferta turística, a partir de estruturação de infraestrutura básica e turística capaz de proporcionar experiências de qualidade ao turista e oportunidades aos cidadãos água-boenses de participarem ativamente deste processo, seja como autônomos, empreendedores e profissionais do turismo, podendo transformar a atual realidade do município ante suas vulnerabilidades.

Por fim, conclui-se que Água Boa tem uma importância de conexão na região, considerando sua infraestrutura urbana e de equipamentos de apoio ao turismo, possuindo condições de estruturar roteiros de visitação voltados para o turismo sustentável, bem como a formatação de novos produtos turísticos.

6. REFERÊNCIAS BIBLIOGRÁFICAS

ÁGUA BOA NEWS. **Igrejinha de Água Boa tombada como Patrimônio Histórico e Artístico Estadual receberá restauração.** Disponível em: <http://circuitomt.com.br/editorias/cidades/28238-igrejinha-de-agua-boa-tombada-como-patrimonio-historico-e-artistico-estadual-recebera-restauracao.html>. Acesso em: 20 abr. 2023.

APIO, Alan Rodrigo. **Água Boa, nossa história.** Goiânia: Editora Visão, 2021.

BRASIL. **Decreto nº6.040, de 7 de fevereiro de 2007.** Institui a Política Nacional de Desenvolvimento Sustentável dos Povos e Comunidades Tradicionais. Disponível em: http://www.planalto.gov.br/ccivil_03/_ato2007-2010/2007/decreto/d6040.htm. Acesso em: 03 maio. 2023.

IBGE. Instituto Brasileiro de Geografia e Estatística. **Água Boa.** Disponível em: <https://cidades.ibge.gov.br/brasil/mt/agua-boa/historico>. Acesso em: 03 maio. 2023.

PARÓQUIA NOSSA SENHORA APARECIDA - ÁGUA BOA - MT. **Histórico da Paróquia.** Disponível em: <https://paroquiaaguaboa.com.br/page1.html>. Acesso em: 19 abr. 2023.

MARCELLINO, Nelson Carvalho. **Estudos do lazer: uma introdução.** 2. ed., ampl. Campinas, SP: Autores Associados, 2000.

PORTAL MATO GROSSO. **Geografia de Água Boa.** Disponível em: <https://portalmatogrosso.com.br/geografia-de-agua-boa/#:~:text=Tropical%20quente%20e%20sub%2D%C3%BAmido,%2C%20e%20menor%20m%C3%ADnima%3A%204%C2%BAC>. Acesso em: 03 maio. 2023.

PRIMEIRO OFÍCIO. **Água Boa.** Disponível em: <https://cartorio1oficiodeaguaboa.com.br/cidade/poxoreu-terra-de-gente-de-paz/>. Acesso em: 03 maio. 2023.

SILVA, Regina Aparecida da. **Do invisível ao visível: o mapeamento dos grupos sociais do estado de Mato Grosso - Brasil.** 222f. Tese (Doutorado em Ecologia e Recursos Naturais). Programa de Pós-graduação em Ecologia e Recursos Naturais da Universidade Federal de São Carlos - UFSCar, 2011.

